

Místní akční skupina Dolní Poolšaví, z.s.

# ***Strategie komunitně vedeného místního rozvoje pro programové období 2014 - 2020***

## ***Dolní Poolšaví svěbytné a barevné***

Zpracování Integrované strategie rozvoje území Místní akční skupiny Dolní Poolšaví je  
spolufinancováno z prostředků Zlínského kraje



EVROPSKÁ UNIE  
EVROPSKÝ FOND PRO REGIONÁLNÍ ROZVOJ  
INVESTICE DO VAŠÍ BUDOUCNOSTI



MINISTERSTVO  
PRO MÍSTNÍ  
ROZVOJ ČR

Zpracování SCLLD bylo podpořeno z Operačního programu Technická pomoc. Registrační číslo  
projektu: CZ.1.08/3.2.00/14.00199

## PŘEDMLUVA

Místní akční skupina Dolní Pooolšaví, z.s. je spolkem, sdružujícím fyzické a právnické osoby působící na území 17 obcí Zlínského kraje. Jedná se o obce Bílovice, Březolupy, Částkov, Drslavice, Hradčovice, Kněžpole, Mistřice, Nedachlebice, Pašovice, Podolí, Popovice, Prakšice, Svárov, Šarovy, Topolná, Veletiny a Zlámanec. Od roku 2009 MAS na svém území úspěšně realizovala Strategický plán LEADER pro období 2007 – 2013, předkládaná Strategie komunitně vedeného místního rozvoje navazuje na získané zkušenosti s administrací, monitoringem a animací čerpání finančních prostředků z Programu rozvoje venkova. Předložená SCLLD je uceleným koncepčním dokumentem, který jasně identifikuje potřeby a priority řešeného území.

Úspěšná realizace SCLLD pozvedne úroveň kvality života obyvatel slováckého venkova, napomůže řešení aktuálních problémů obyvatel, spolků, podnikatelů, obcí a dalších subjektů v územní působnosti MAS. SCLLD nemá ambici vyřešit všechny problémy k úplné spokojenosti všech aktérů, jejím cílem je pomáhat najít uspokojivá řešení přesně vymezených prioritních oblastí s důrazem na vzájemné synergie a pozitivní multiplikační efekt realizovaných projektů.

V novém programovacím období se pro MAS, aktivně působící na území České republiky, otevřela jedinečná možnost integrovat čerpání finančních prostředků z několika dotačních programů s dopadem do venkovského prostoru. Konkrétně se jedná o Integrovaný operační program v gesci MMR, Program rozvoje venkova v gesci MZE, Operační program Zaměstnanost v gesci MPSV a Operační program Životní prostředí v gesci MŽP. Mimořádná příležitost k čerpání finančních prostředků do územní působnosti MAS znamená zároveň mimořádnou zodpovědnost za řádnou administraci, kontrolu a monitoring naplňování Strategie. Jedině plné zapojení všech relevantních partnerů na území MAS a jejich ztotožnění s implementací Strategie bude znamenat úspěšné naplnění stanovených cílů, monitorovacích indikátorů a realizaci projektových záměrů. Úspěšně realizovaná Strategie se stane přínosem nejen pro individuální příjemce dotačních prostředků, ale hlavně pro území místního partnerství jako celku. Dojde tak k naplnění hlavního motta Strategie a Slovácko zůstane i pro budoucí generace svěbytné a barevné.

<b>Předmluva.....</b>	<b>2</b>
<b>1 Úvod.....</b>	<b>6</b>
1.1 Údaje o nositeli Strategie .....	6
1.2 Základní údaje o území MAS .....	7
1.3 Základní informace o MAS.....	9
1.3.1 Popis orgánů MAS .....	9
1.3.2 Zapojení veřejnosti.....	10
1.3.3 Zkušenosti MAS.....	11
1.3.5 Hlavní osoby přípravy a realizace Strategie .....	13
1.3.6 Způsoby a metody hodnocení Strategie .....	13
<b>2 Popis a analýza území MAS Dolní Poolšaví .....</b>	<b>16</b>
2.1 Obyvatelstvo.....	16
2.1.1 Vývoj osídlení .....	16
2.2 Technická a dopravní infrastruktura .....	18
2.2.1 Technická infrastruktura .....	18
2.2.2 Silniční, železniční a bezmotorová doprava .....	20
2.3 Vybavenost obcí a služby.....	21
2.4 Bydlení.....	23
2.5 Životní prostředí .....	24
2.5.1 Odpadové hospodářství .....	26
2.5.2 Ochrana ovzduší.....	26
2.5.3 Ochrana vod .....	27
2.5.4 Ochrana půdy.....	28
2.6 Energetika.....	31
2.7 Život v obcích.....	35
2.8 Podnikání, výroba, zaměstnanost .....	39
2.9 Školství a vzdělávání .....	42
2.10 Řízení obcí, informovanost a spolupráce .....	44
2.11 Bezpečnost .....	45
2.12 Památky a turistický ruch .....	46
2.13 Vyhodnocení rozvojového potenciálu území .....	48
2.13.1 Územní plánování .....	48
2.13.2 Rozvojový potenciál území i obyvatel.....	49
2.14 SWOT analýza .....	53

2.15	Analýza problémů a potřeb .....	58
2.16	Relevantní strategie na území MAS.....	62
<b>3</b>	<b>Strategická část.....</b>	<b>64</b>
3.1	Stanovení vize Strategie .....	64
3.2	Stanovení cílů a priorit.....	65
3.2.1	Prioritní oblast I: Podpora místních tradic, kultury a spolkové činnosti .....	66
3.2.2	Prioritní oblast II: Kvalitní veřejná správa a místní školství.....	68
3.2.3	Prioritní oblast III: Cesta za poznáním, historií i zaměstnáním .....	70
3.2.4	Prioritní oblast IV: Rozvoj služeb a infrastruktury.....	72
3.2.5	Prioritní oblast V: Zdravá krajina a životní prostředí.....	74
3.3	Převedení cílů Strategie do konkrétních typů projektů .....	77
3.3.1	Opatření 1.1.1. Podpora rozvoje komunitních center za účelem sociálního začleňování	78
3.3.2	Opatření 1.1.2. Podpora spolkové činnosti.....	79
3.3.3	Opatření 1.2.1. Pořízení specializované techniky a věcných prostředků pro boj se suchem	80
3.3.4	Opatření 2.1.1. Podpora přípravy a realizace dokumentů územního rozvoje ....	81
3.3.5	Opatření 2.1.2. Zlepšení technické a administrativní kapacity úřadů.....	82
	Návaznost na Strategii .....	82
3.3.6	Opatření 2.2.1. Podpora infrastruktury pro předškolní vzdělávání .....	83
3.3.7	Opatření 2.2.2. Podpora infrastruktury pro základní, celoživotní, zájmové a neformální vzdělávání .....	84
3.3.8	Opatření 2.2.3. Podpora technického vybavení základních škol .....	85
3.3.9	Opatření 3.1.1. Obnova kulturního dědictví venkova .....	86
3.3.10	Opatření 3.2.1. Podpora cyklodopravy .....	87
3.3.11	Fiche/Opatření 3.2.2. Neproduktivní investice v lesích .....	88
3.3.12	Opatření 4.1.1. Modernizace terminálů a zastávek hromadné dopravy.....	89
3.3.13	Opatření 4.1.2. Zvyšování bezpečnosti dopravy .....	90
3.3.14	Opatření 4.2.1. Sociální podnikání .....	91
3.3.15	Fiche/Opatření 4.2.2 Zemědělské podnikání.....	92
3.3.16	Fiche/Opatření 4.2.3. Podnikání v lesnictví a dřevozpracujících provozech.....	93
3.3.17	Fiche/Opatření 4.2.4. Drobné podnikání a služby .....	94
3.3.18	Opatření 4.3.1. Infrastruktura pro dostupnost a rozvoj sociálních služeb .....	96
3.3.19	Opatření 4.3.2. Podpora výstavby sociálního bydlení.....	97
3.3.20	Opatření 4.3.3. Zázemí pro zdravotnictví .....	98

3.3.21	Opatření 4.4.1. Obnova infrastruktury obcí.....	99
3.3.22	Opatření 5.1.1. Nová výsadba a obnova krajinných prvků .....	100
3.3.23	Opatření 5.2.1. Veřejná zeleň v obcích .....	101
3.3.24	Fiche/Opatření 5.3.1. Lesnická infrastruktura .....	102
3.3.25	Fiche/Opatření 5.3.2. Zavádění preventivních opatření v lesích .....	103
3.4	Návaznost na strategické dokumenty .....	104
3.5	Akční plán .....	107
4.1.1.	Modernizace terminálů a zastávek hromadné dopravy .....	114
3.6	Celkový přehled indikátorů .....	135
3.7	Vazba na horizontální témata .....	137
3.8	Popis integrovaného přístupu napříč programovými rámci.....	138
3.9	Integrační a inovativní prvky .....	142
<b>4</b>	<b>IMPLEMENTAČNÍ ČÁST .....</b>	<b>144</b>
4.1	Organizační struktura MAS.....	145
4.2	Popis implementačního procesu na úrovni MAS .....	147
4.2.1	Popis postupů pro vyhlášení výzev MAS .....	149
4.2.2	Popis animačních aktivit.....	152
4.3	Spolupráce MAS na národní a mezinárodní úrovni.....	152
4.4	Popis zvláštních opatření pro hodnocení .....	153

## 1 ÚVOD

### 1.1 Údaje o nositeli Strategie

Místní akční skupina Dolní Poolšaví vznikla 22. února 2007 jako občanské sdružení dle zákona č. 83/1990 Sb., o sdružování občanů. V souvislosti s účinností Nového občanského zákoníku č. 89/2012 Sb., v platném znění, došlo v roce 2014 k transformaci občanského sdružení na spolek. V době zpracování analytické části Strategie (březen – červenec 2014) bylo členem spolku 45 subjektů z celkem 17 členských obcí MAS.

**Tabulka 1: základní údaje MAS Dolní Poolšaví**

<b>Název</b>	Místní akční skupina Dolní Poolšaví, z.s.
<b>IČ</b>	27057593
<b>Sídlo</b>	nám. Svobody 361, 686 04 Kunovice
<b>Statutární zástupce (předseda)</b>	Obec Březolupy (zastupuje Ing. Petr Kukla)
<b>Manažer</b>	Mgr. Jan Šobáň
<b>Telefon</b>	725 083 005
<b>Email</b>	soban@dolni-poolsavi.cz

**Mapa č. 1: Územní působnost MAS**



## 1.2 Základní údaje o území MAS

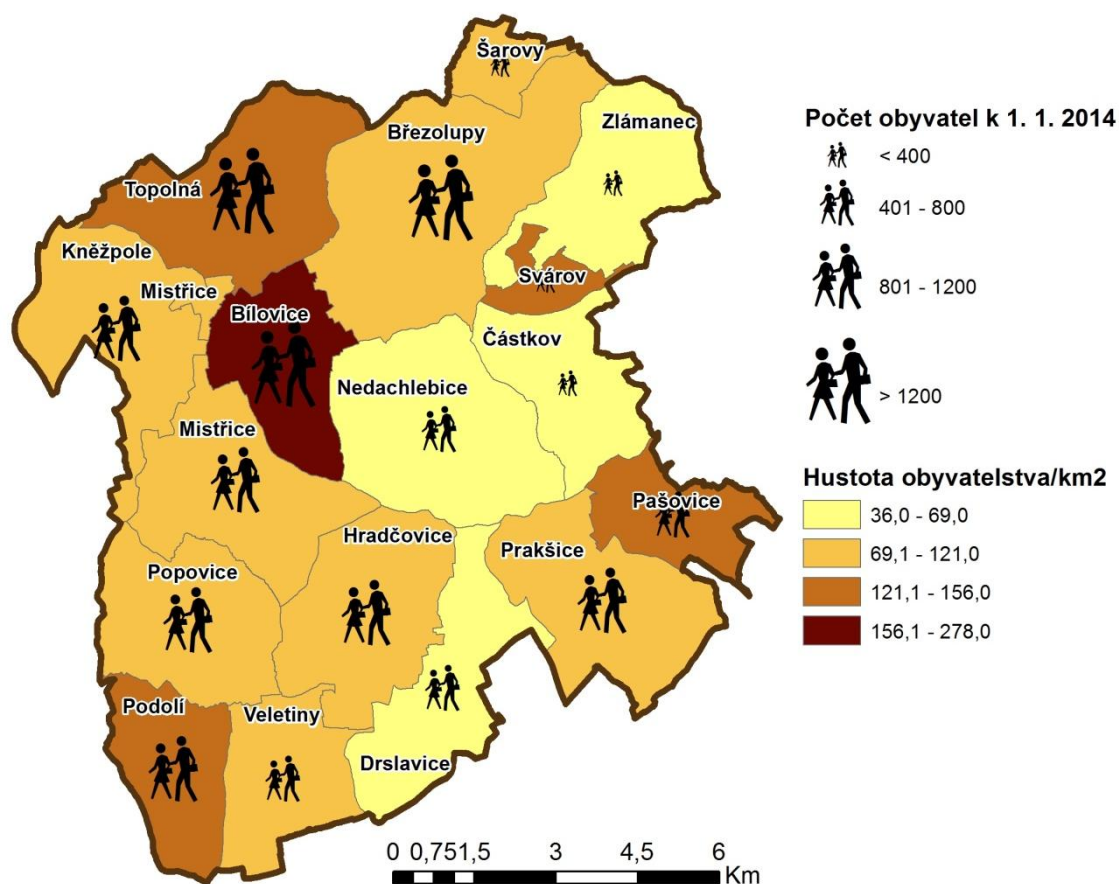
Místní akční skupina Dolní Poolšaví působí na území 17 obcí, jejichž katastrální území se rozkládají na souhrnné výměře 134,94 km<sup>2</sup> (13 494 ha). K 1. 1. 2014 žilo na území MAS celkem 15 141 obyvatel. Území MAS zasahuje do dvou okresů a místní působnosti celkem tří obcí s rozšířenou působností (Uherské Hradiště, Uherský Brod a Zlín). Geograficky lze území zařadit na Slovácko na hranici Dolňácka a Luhačovského Zálesí, obce na území MAS jsou sdruženy do dvou mikroregionů, regionu Za Moravú a Dolní Poolšaví. Jedná se o ucelené venkovské území vzájemně sousedících obcí, kde přirozenými centry jsou větší obce s dostatečnou občanskou vybaveností (Bílovice, Březolupy, Hradčovice) a logicky také města bezprostředně navazující na území MAS – viz mapa č. 1. Na území MAS najdeme 3 obce nad 1500 obyvatel, dalších 5 obcí má nad 1 000 obyvatel, 4 obce spadají do kategorie méně než 500 obyvatel. Toto rozdělení mělo v minulých letech vliv mimo jiné na možnost čerpání dotačních prostředků, kdy zejména Částkov a Zlámanec bohatě využily možnosti čerpat z Programu rozvoje venkova pro roky 2007 – 2013, obce nad 500 obyvatel byly odkázány na podporu Regionálního operačního programu Střední Morava, kde uspěly např. Bílovice, Březolupy či Hradčovice. Hustota osídlení se pohybuje od 279 obyvk/km<sup>2</sup> u největší obce (Bílovice) po 37 obyvk/km<sup>2</sup> u Zlámance.

**Tabulka 2: Obce MAS Dolní Poolšaví<sup>1</sup>**

Název obce	Počet obyvatel k 1. 1. 2014	Rozloha (ha)	Hustota obyvk/km <sup>2</sup>	ORP
Bílovice	1 833	656	279	Uh. Hradiště
Březolupy	1 680	1 579	106	Uh. Hradiště
Částkov	378	659	57	Uh. Hradiště
Drslavice	533	792	67	Uherský Brod
Hradčovice	1 015	927	109	Uherský Brod
Kněžpole	1 100	927	119	Uh. Hradiště
Mistřice	1 182	1 002	118	Uh. Hradiště
Nedachlebice	806	1 161	69	Uh. Hradiště
Pašovice	713	482	148	Uherský Brod
Podolí	872	601	145	Uh. Hradiště
Popovice	1 043	860	121	Uh. Hradiště
Prakšice	1 022	960	106	Uherský Brod
Svárov	250	191	131	Uh. Hradiště
Šarovy	238	223	107	Zlín
Topolná	1 622	1 039	156	Uh. Hradiště
Veletiny	557	626	89	Uherský Brod
Zlámanec	297	812	37	Uh. Hradiště
<b>Celkem MAS</b>	<b>15 141</b>	<b>13 494</b>	<b>115</b>	

<sup>1</sup> Zdroj: Český statistický úřad

Mapa č. 2: Hustota osídlení



Území MAS má ryze venkovský ráz s nízkou mírou industrializace a absencí velkých průmyslových podniků. Harmonické střídání ploch orné půdy, lesů, remízků, sadů i luk a pastvin a udržovaná typicky vesnická krajina, to jsou hlavní znaky území MAS, nejen oficiálně vyhlášeného Přírodního parku Prakšická vrchovina, který zasahuje do katastrů celkem 12 obcí MAS Dolní Poolšaví. Díky zapojení celých mikroregionů je území MAS ucelené bez bílých míst a přerušovaných hranic katastrů. Podobná velikost členských obcí umožňuje při přípravě a zpracování Strategie přesně identifikovat společné problémy obyvatel obcí na území MAS a navrhnout účinné varianty jejich řešení. S ohledem na velikost území a počet obyvatel jsou vzájemné společenské, spolkové, církevní a neposlední řadě i rodinné vazby zárukou té nejlepší vnitřní kontroly procesů v MAS včetně maximální míry transparentnosti a otevřenosti, nejen při přípravě a tvorbě Strategie, ale hlavně při jejím naplňování.



## 1.3 Základní informace o MAS

### 1.3.1 Popis orgánů MAS

MAS Dolní Poolšaví schválila nové znění stanov Valnou hromadou dne 26. června 2014 (aktualizace v listopadu 2015). Krom požadavků Nového občanského zákoníku č. 89/2012 Sb., v platném znění, byly plně zohledněny základní podmínky pro komunitně vedený místní rozvoj, které vymezuje nařízení Evropského parlamentu a Rady č. 1303/2013 v článku 32 a násl. V souladu s platným zněním stanov je základním posláním a cílem MAS zajištění komunitně vedeného místního rozvoje jakožto ucelené soustavy operací za účelem splnění cílů a potřeb na místní úrovni, kde je MAS nástrojem implementace SCLLD. MAS působí jako místní iniciační, řídicí a kontrolní orgán, který v rámci Programu LEADER a v rámci navrhování a realizace SCLLD provádí činnosti s cílem podněcovat a rozvíjet inovační zavádění a realizaci aktivit zamýšlených v rámci SCLLD, tvorbu jedinečné integrované strategie rozvoje a podněcovat a podporovat aktéry na místní úrovni k úvahám a záměrům pro využití potenciálu území v dlouhodobější perspektivě. Cíle jsou zaměřeny především na nové formy zlepšování kvality života na území místní působnosti MAS, posílení ekonomického prostředí a zhodnocení kulturního a přírodního dědictví s ohledem na udržitelný růst.

Nejvyšším orgánem MAS Dolní Poolšaví je valná hromada, která se schází minimálně 1x ročně. Hlasovací právo má každý ze členů MAS, členství v MAS je otevřeno všem subjektům, prokazatelně působících na území členských obcí MAS - mající sídlo, bydliště či provozovnu na území místní působnosti MAS. Při rozhodování valné hromady i orgánů MAS je zajištěna proporcionalita jednotlivých zájmových skupin, žádná ze zájmových skupin nepřesáhne 49% hlasovacích práv. Valná hromada schvaluje stanovy, volí a odvolává z řad členy orgánů MAS včetně volby statutárního zástupce MAS, jimiž jsou předseda a místopředseda spolku. Rozhodovacím orgánem je Programový výbor, výběrovým orgánem Výběrová komise, kontrolním orgánem Kontrolní a revizní komise. Důsledně je zajištěno oddělení kanceláře MAS - manažerů od rozhodovacích i kontrolních orgánů MAS.

**Tabulka č. 3 Aktuální složení orgánů MAS<sup>2</sup>:**

Název orgánu MAS	Seznam členů	Zastoupení
Předseda	Obec Březolupy (IČ 00290840)	Petr Kukla
Místopředseda	LIMA plus spol. s r.o. (IČ 27748987)	Libor Bujáček
Programový výbor	Obec Březolupy (IČ 00290840), Obec Prakšice (IČ 00291277), SPOT „Slunéčko“ z.s. (IČ 27040674), Národopisný soubor Včelaran (IČ 44018835) a Tomáš Běhůnek (IČ 01255410)	Petr Kukla, Josef Hefka, Zuzana Bičanová, Vlasta Blahová, Tomáš Běhůnek
Výběrová komise	Obec Hradčovice (IČ 00290963), MS Kněžpole (IČ 70961646), Obec Částkov (IČ	Jan Popelka, Tomáš Špaček, Pavel Štěpančík, Libor Bujáček, Jana Bárová

<sup>2</sup> Volba jednotlivých členů orgánů MAS proběhla na valné hromadě 25. listopadu 2015 v Drslavicích

	00360392), LIMA plus spol. s r.o. (IČ 27748987) a Krajskou organizaci ČSŽ Zlínský kraj (IČ 00425419)	
Kontrolní a revizní komise	Obec Zlámanec (IČ 00368687), František Křivda (IČ 13696033), Český svaz chovatelů – základní organizace Bílovice (IČ 60369710)	Jiří Chmela, František Křivda, Josef Pohanka

### 1.3.2 Zapojení veřejnosti

Veřejnost je aktivně zapojena do přípravy, projednávání, zpracování i realizace SCLLD. Vymezení priorit, cílů a konkrétních opatření je pravidelně konzultováno a připomínkováno z řad dotčených cílových skupin. Velkou pomoc při přípravě Strategie poskytli starostové a vedení obcí na území místní působnosti MAS, kteří pomohli vyhledat vhodné aktéry venkova a také se aktivně zapojili do dotazníkového šetření, sběru dat a informací o území a umožnili propagaci MAS v obecních médiích, zejména obecních zpravodajích.

Strategie vznikala zcela otevřeně s důrazem na komunitní přístup při přípravě, zpracování i projednání jednotlivých částí i Strategie jako celku. Díky metodickému vedení přípravného týmu bylo možné zpracovat do Strategie skutečné potřeby a připomínky cílových skupin, čemuž napomohly zejména výstupy z činnosti pracovních skupin. Nezbytným podkladem pro analytickou i strategickou část se stala rozsáhlá komunikace mezi členy pracovních skupin, vedením členských obcí MAS a přípravným týmem s důrazem na podrobné analýzy a popis jednotlivých obcí, což je základem pro analýzu celého území MAS.

Do pracovních skupin se aktivně zapojili zástupci všech relevantních aktérů, působících na území MAS. Největší zájem o přípravu a tvorbu Strategie projeví starostové členských obcí, kteří navíc pomohli propagaci a zapojení dalších aktérů z jejich obce. Do činnosti pracovních skupin se místní aktéři zapojili většinou dle zaměření své hlavní činnosti, zatímco podnikatele logicky zajímala podpora podnikání a zaměstnanosti, neziskové organizace se zaměřily zejména na tradice, kulturu, památky, občanskou vybavenost či životní prostředí. Obdobná situace byla i u zapojených zastupitelů obcí, zařazení do pracovních skupin reálně odráželo jejich zaměření v běžné činnosti obecního zastupitelstva<sup>3</sup>.

**Tabulka č. 4: Členové pracovních skupin**

Pracovní skupina	Člen pracovní skupiny
<b>Tradice, kultura a spolková činnost</b>	Vlasta Blahová (Bílovice), Pavel Mizera (Březolupy), Jitka Nováková (Popovice), Jana Hlaváčová (Hradčovice)
<b>Občanská vybavenost, školství a památky</b>	Josef Říha (Bílovice), Petr Knot (Kněžpole), Jaroslav Kapuš (Pašovice), Ladislav Orlovský (Veletiny), Jiří Chmela (Zlámanec)
<b>Rozvoj podnikání, služeb a zaměstnanosti</b>	Libor Bujáček (Drslavice), Pavel Zálešák (Prakšice), Josef Foltýn (Topolná), Jan Jurča (Nedachlebice), Pavel Štěpančík (Částkov)
<b>Obnova a rozvoj vesnic</b>	Vladimír Sedláček (Místřice), Stanislav Křen (Svárov), František

<sup>3</sup> Např. zastupitel, který je zároveň předsedou komise životního prostředí, se aktivně zapojil do této pracovní skupiny apod.

	Langr (Šarovy), Jaroslav Hastík (Podolí), Hana Marášková (Topolná), Jan Popelka (Hradčovice)
<b>Životní prostředí a zemědělství</b>	Milan Trojek (Mistřice), Věroslav Orlovský (Veletiny), Josef Fiksel (Hradčovice), Václav Flíbor (Březolupy), Stanislav Hubáček (Březolupy)

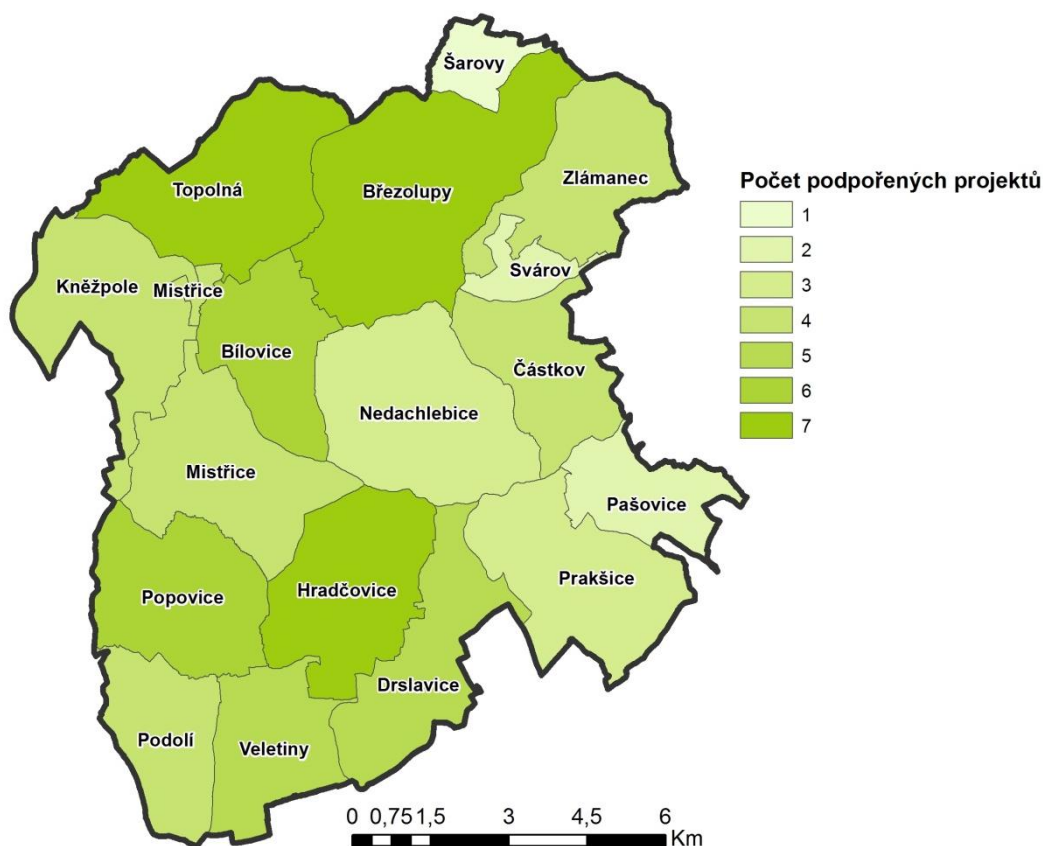
### 1.3.3 Zkušenosti MAS

V roce 2009 byl Strategický plán LEADER MAS Dolní Poolšaví vybrán ke spolufinancování z Programu rozvoje venkova ČR pro období 2007 – 2013 v rámci skupiny tzv. 112 podpořených MAS. 26. srpna 2009 byla podepsána dohoda o poskytnutí dotace z PRV mezi MAS Dolní Poolšaví a SZIF. V rámci realizace SPL bylo v letech 2009 – 2014 v celkem šesti výzvách rozděleno mezi jednotlivé žadatele celkem 14 408 784,- Kč. Úspěšná realizace podpořených projektů proběhla na území všech 17 členských obcí MAS, což dokládá skutečně široké zapojení členů MAS do realizace SPL. Počet podpořených projektů v rámci realizace SPL na území členských obcí zobrazuje mapa č. 2.

**Tabulka č. 5: Rozdělení finančních prostředků v rámci Fichí (oblastí podpory)**

Název Fiche	Podpořené projekty	Finanční částka
<b>Kvalitní infrastruktura venkova</b>	25	4 637 215,- Kč
<b>Kvalitní vybavenost, služby, památky</b>	41	8 386 337,- Kč
<b>Podpora zaměstnanosti</b>	6	987 232,- Kč
<b>Kulturní dědictví venkova</b>	2	398 000,- Kč
<b>Celkem</b>	74	14 408 784,- Kč

**Mapa č. 3: Podpořené projekty v obcích**



Mapa úspěšně realizovaných projektů na území MAS odráží absorpční potenciál území MAS. Je zjevné, že potenciál zapojení subjektů do realizace SPL roste úměrně s velikostí obce. Ve větších obcích funguje více aktivních spolků, je zde větší zastoupení podnikatelů včetně služeb i občanské vybavenosti. Realizace projektů ve všech členských obcích je tou nejlepší propagací činnosti MAS. V novém programovém období lze důvodně očekávat širší zapojení místních aktérů do vyhlášených výzev, neboť zkušenosti s administrací dotačních žádostí v letech 2009 – 2014 budou konkrétně zúročeny při naplňování a realizaci SCLLD.

Obdobně jako žadatelé z řad obcí, podnikatelů, spolků a neziskových organizací získala kancelář MAS zcela zásadní zkušenosti s přípravou, administrací, realizací i monitoringem uzavřených výzev a projektů. Nejlepší vizitkou dobře odvedené práce kanceláře MAS je skutečnost, že všechny podpořené projekty byly ze strany poskytovatele dotace (SZIF) proplaceny. Jedná se o potvrzení skutečnosti, že předložené projekty byly ze strany MAS řádně administrovány. Díky spolupráci žadatelů a kanceláře MAS mohly být získané zkušenosti předány a zúročeny při dalších výzvách, bylo možné ukázat na příklady správné praxe u úspěšně ukončených projektů. Na zkušenosti s administrací dotačních výzev a projektů kancelář MAS naváže i v dalším období s vědomím, že rozšíření možnosti čerpání dotačních prostředků znamená zároveň také rozšíření odpovědnosti kanceláře MAS za řádnou přípravu, vedení a administraci vyhlášených dotačních výzev.

### 1.3.5 Hlavní osoby přípravy a realizace Strategie

**Ing. Petr Kukla** – předseda spolku od roku 2012, podnikatel provozující silniční motorovou dopravu, často výhodně využívanou spolky a sportovními oddíly na území MAS, a také starosta obce Březolupy od roku 1998. Statutární zástupce spolku je tak také komunálním politikem s množstvím úspěchů a zkušeností v oblasti čerpání dotačních prostředků do venkovského prostoru<sup>4</sup>. V osobě předsedy spolku se tak aktivně promítá princip partnerství a spolupráce veřejného sektoru, podnikatelů, neziskových organizací a spolků. V rámci přípravy a realizace Strategie se jako statutární zástupce MAS podílí na jednáních s dotčenými orgány, se členy MAS a subjekty, aktivně působícími na území místní působnosti MAS. Zastupuje MAS při oficiálních akcích a je podepsán pod zásadními dokumenty spolku.

**Mgr. Jan Šobáň** – vedoucí pracovník pro SCLLD, absolvent Fakulty sociálních věd UK v oboru politologie a mezinárodní vztahy. Praxi získal mimo jiné v Poslanecké sněmovně Parlamentu ČR, v současné době se mimo práce manažera MAS věnuje kultuře a dotačnímu managementu pro město Kunovice. V oblasti dotací a grantů aktivně působí 10 let, zejména jeho odbornost a zkušenosti napomohly úspěšné realizaci SPL v letech 2008 – 2013. Hlavní osoba přípravy a realizace Strategie, koordinátor přípravy podkladů pro Strategii, harmonogramu přípravy a schvalování, nastavení finančního plánu i finalizace SCLLD.

**JUDr. Pavel Dostálek** – manažer MAS, zastupitel obce Bílovice. Vzdělání titul JUDr. v roce 2008 na Právnické fakultě UK, rigorózní práce na téma „Ekonomická podpora českého venkova a zemědělství ze zdrojů EU“. Praxi získal dlouholetým působením na pozici právníka Regionálního odboru SZIF v Praze a jako právník Krajské agentury zemědělství a venkova Praha a Středočeský kraj. V rámci MAS působí od počátku roku 2014 a věnuje se přípravě podkladů pro SCLLD, kontrole vyhodnocení dotazníků, anket, přípravě a moderování pracovních skupin, zapracování výstupů jednání, záměrů a priorit cílových skupin do Strategie.

**Expertní část přípravy Strategie** – v rámci přípravy a kompletnosti SCLLD bude využito tzv. expertní oponentury ze strany zkušené poradenské/dotační agentury. Cílem je získat a zapojit pohled zvenčí, aby bylo eliminováno riziko vzniku bílého místa ve Strategii. Kancelář MAS má odbornou i personální kapacitu na zpracování kvalitní strategie v široké spolupráci a koordinaci s místními subjekty. Riziko přílišného místního zahledění je žádoucí eliminovat nezávislým oponentním připomínkováním rozpracované Strategie, aby bylo možné relevantní podněty obratem zapracovat a dojít tak společně očekávaného výsledku - kvalitní a komplexní SCLLD pro řešené území MAS Dolní Poolšaví.

### 1.3.6 Způsoby a metody hodnocení Strategie

Úspěšnost naplňování Strategie je měřitelná z několika různých hledisek, zároveň se částečně jedná o těžce měřitelné či kvantifikovatelné přínosy (např. zlepšení celkové kvality života, zlepšení stavu životního prostředí apod.). Klíčové pro vyhodnocení úspěšnosti naplňování Strategie je tak přesné vymezení a stanovení relevantních monitorovacích indikátorů. Již při přípravě Strategie je třeba zohlednit reálnou možnost splnění konkrétních indikátorů. Byť v mezidobí je možné Strategii průběžně upravovat a za pomoci dílčích změn precizovat dopad realizace Strategie na řešené území a

---

<sup>4</sup> Obec Březolupy čerpala v letech 2007 – 2013 např. v rámci PRV (Výstavba kanalizace a ČOV), ROP Střední Morava (Revitalizace centra obce) i OPŽP (Zlepšení energetické náročnosti objektů ZŠ)

místní subjekty, nepřesné nastavení indikátorů může zcela pozměnit dopad realizované Strategie na území MAS<sup>5</sup>.

Při přípravě Strategie každá ze členských obcí i pracovních skupin zpracovala a poskytla zásobník projektů, které by mohly být podpořeny v rámci realizace Strategie. Zásobník projektů pro území MAS se stal klíčovým podkladem pro zaměření jednotlivých priorit i finanční rámec Strategie. Po zkušenostech s realizací SPL v letech 2007 – 2013 se jeví vhodnější nastavit širší rozsah jednotlivých priorit s velkou absorpční kapacitou pro realizaci projektů oproti velkému počtu priorit, z nichž se část nepodaří naplnit kvalitními projekty. Oprávněným požadavkem cílových skupin je široké vymezení okruhu žadatelů, samozřejmě v souladu s pravidly, podmínkami a metodikou příslušných dotačních programů. Omezení možnosti čerpání dotačních prostředků na úzce stanovený okruh subjektů (např. pouze obce, nikoli spolky a neziskové organizace) je velkým rizikem z hlediska naplnění cílů priority a měřitelných indikátorů.

Reálné zhodnocení správného nastavení Strategie přinesou až první výzvy k realizaci Strategie prostřednictvím podpořených projektů. Zájem žadatelů o podporu v rámci vyhlášené výzvy je tím nejlepším měřítkem, zda vyhlášená priorita cílí na skutečné potřeby obyvatel a území MAS. Zdánlivě samozřejmým požadavkem je předkládání skutečně kvalitních a přínosných projektů – zde se MAS opět může opřít o nabyté zkušenosti a poznatky z minulých let úspěšného naplňování SPL. Na straně administrativních pracovníků kanceláře MAS, tak i v případě žadatelů a příjemců dotací, byly získány rozsáhlé zkušenosti, které možné využít i v novém programovém období 2014 – 2020. Po každém kole příjmu proběhne zhodnocení se zaměřením na poměr podaných/podpořených projektů, naplňování monitorovacích indikátorů v rámci podpořených projektů i objem požadovaných finančních prostředků v rámci vyhlášené výzvy. Cílem je rychle reagovat na měnící se požadavky ze strany žadatelů a optimální využití absorpční kapacity území a jeho obyvatel.

Důležitým bodem pro úspěšné naplnění Strategie se stane Střednědobé hodnocení v polovině období realizace (předpoklad konec roku 2018). Na základě každoročního přehledu vyhlášených výzev, přijatých žádostí, podpořených/nepodpořených projektů, naplňování monitorovacích indikátorů i finančního rámce bude provedeno střednědobé zhodnocení úspěšnosti naplňování Strategie a budou provedeny dílčí změny a úpravy Strategie, aby bylo možné reagovat na aktuální situaci v území MAS. Zkušenost z realizace SPL ukázala, že sedmileté období je příliš dlouhé na to, aby bylo možné přesně predikovat potřeby území pro celé sedmileté období. Zatímco v roce 2007, při přípravě SPL, byl kladen důraz na zakládání nových podniků na venkově a tvorbu nových pracovních míst, v roce 2010 při Střednědobém hodnocení SPL bylo v důsledku ekonomické krize třeba reagovat a podpořit zejména zachování stávající zaměstnanosti. Obdobně je možné poukázat na v roce 2007 ještě dostačující kapacitu stávajících mateřských školek a potřebu reagovat na požadavky předškolního vzdělávání početně silných ročníků předškolních dětí v roce 2010 a letech následujících.

Důležitým prvkem při hodnocení a monitoringu naplňování Strategie je kontinuální zapojení veřejnosti včetně prezentace výsledků a výstupů realizovaných projektů a celé Strategie. Neopomenutelnou roli tvoří pracovní skupiny pro jednotlivé priority, které jsou aktivně zapojeny nejen při přípravě dotačních výzev, ale také do monitoringu a evaluace naplňování jednotlivých částí

---

<sup>5</sup> Např. chybné stanovení počtu vytvořených pracovních míst a z toho vyplývající nastavení finančního rámce Strategie ve prospěch/neprospěch podpory podnikání a zaměstnanosti má přímý dopad na ostatní priority Strategie v podobě dostatku/nedostatku finančních prostředků na podporu projektů jednotlivých priorit.

Strategie. Právě pracovní skupiny mají díky svému složení nejlepší podmínky pro projevení zpětné vazby vůči vedení a kanceláři MAS a zároveň představují nejrychlejší zprostředkování požadavků vymezeného okruhu žadatelů na případné zpřesnění či úpravu nejen implementační části Strategie.

Na konci programového období v roce 2020 a 2021 proběhne tzv. finální vyhodnocení Strategie, jejího přínosu pro dotčené území i míry naplnění kvantifikovaných indikátorů. Vyhodnocení Strategie bude znamenat zhodnocení práce MAS, přínosu, míry zapojení aktérů do komunitního rozvoje i analýzu dobrých či naopak špatných příkladů z let realizace a administrace jednotlivých akcí a projektů. Úspěšně realizovaná Strategie se stane základem rozvoje regionu, kvalitní zhodnocení včetně využití zkušeností její realizace základem rozvoje území v dalším programovém období.

## 2 POPIS A ANALÝZA ÚZEMÍ MAS DOLNÍ POOLŠAVÍ

### 2.1 Obyvatelstvo

#### 2.1.1 Vývoj osídlení

Na území MAS k 1. 1. 2014 žilo celkem 15 095 obyvatel (viz tabulka č. 2). V průběhu 21. století dochází k mírnému nárůstu počtu obyvatel s jasným trendem posilování pozice přirozených center a naopak oslabování malých obcí. Záporné hodnoty ve vývoji počtu obyvatel se objevují výhradně v pěti obcích do 1000 obyvatel, naopak nejvýraznější přírůstek vykazuje největší obec na území MAS a obec Podolí, která těží z výhodné polohy obce v těsném sousedství Uherského Hradiště a také z investic do rozvoje rodinného bydlení. V souladu s metodikou Strategie regionálního rozvoje pro roky 2014 – 2020 i vývoj počtu obyvatel pomáhá rozřadit obce na území MAS mezi rozvojová, stabilizovaná i periferní území, kdy na území MAS prokazatelně najdeme všechny typy z hlediska rozvojových znaků.

Tabulka č. 6 Počet obyvatel v obcích MAS ve 21. století<sup>6</sup>

Název obce	Počet obyvatel k 31. 12. 2000	Počet obyvatel k 31. 12. 2007	Počet obyvatel k 31. 12. 2013	Rozdíl 2000 - 2013
Bílovice	1 635	1 715	1 833	+ 198
Březolupy	1 567	1 635	1 680	+ 113
Částkov	382	389	378	- 4
Drslavice	492	503	533	+ 41
Hradčovice	968	1012	1 015	+ 47
Kněžpole	1 050	1097	1 100	+ 50
Mistřice	1 154	1 188	1 182	+ 28
Nedachlebice	810	787	806	- 4
Pašovice	721	709	713	- 8
Podolí	744	838	872	+ 128
Popovice	1 034	1058	1 043	+ 9
Prakšice	952	977	1 022	+ 70
Svárov	238	250	250	+ 12
Šarovy	209	235	238	+ 29
Topolná	1 555	1 609	1 622	+ 67
Veletiny	571	552	557	- 14
Zlámanec	312	302	297	- 15
<b>Celkem MAS</b>	<b>14 394</b>	<b>14 856</b>	<b>15 141</b>	<b>+ 747</b>

<sup>6</sup> Zdroj: Český statistický úřad



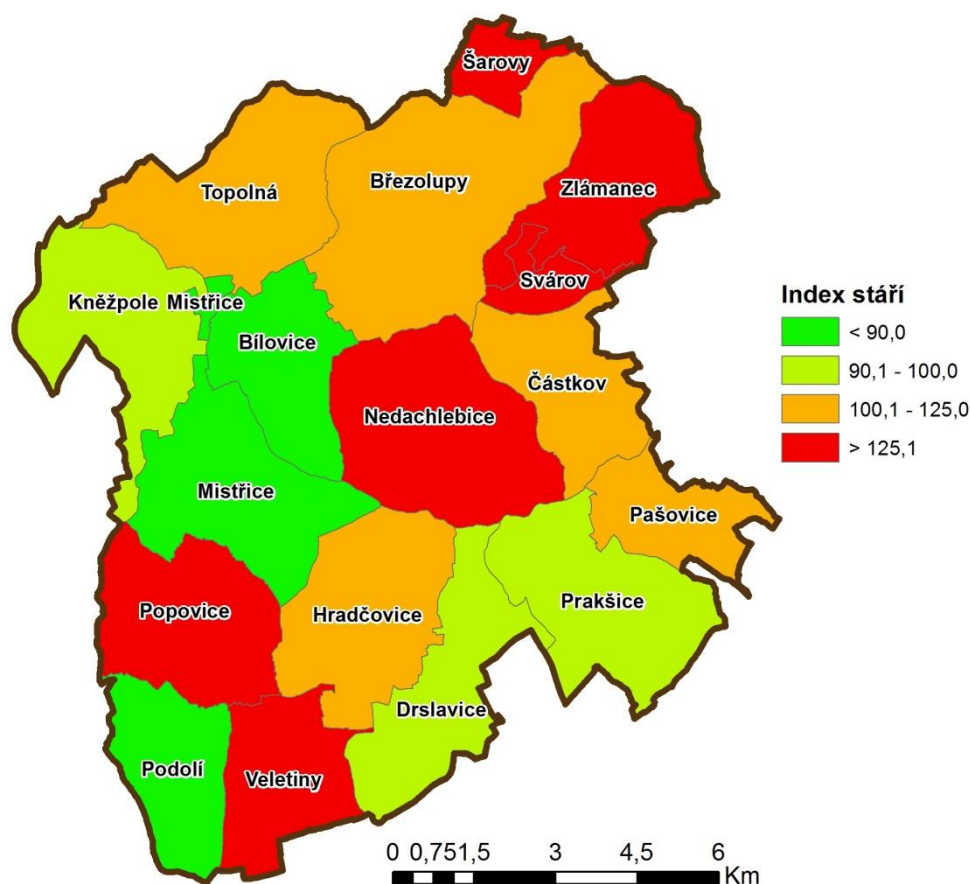
Věková struktura obyvatelstva se výrazně liší u jednotlivých obcí MAS. Stárnutí obyvatelstva a s tím přímo související zhoršení celkové demografické situace postihuje zejména nejmenší obce, ale nastolenému trendu s výrazným posunem rozdílu se nevyhnuly ani obce nad 1000 obyvatel. Zvýšení podílu osob nad 65 let sebou nese zvýšené nároky na zajištění sociálních a zdravotnických služeb, odráží se v rozvojových prioritách jednotlivých obcí i negativně ovlivňuje celkovou demografickou strukturu venkova ve prospěch měst. Konkrétním dopadem, který můžeme pozorovat v každé z obcí MAS, je nárůst počtu neobydlených nemovitostí, které snižují atraktivitu i upravenost venkovských obcí. Řešením je soustavná práce na zajištění a zlepšování občanské vybavenosti, dopravního spojení, nabídek zaměstnání a celkového zvyšování atraktivity obcí na území MAS. Úspěšná realizace Strategie by měla napomoci zlepšení celkové situace i zlepšení vývoje demografické struktury obyvatelstva obcí na území MAS.

**Tabulka č. 7: Demografická struktura obyvatelstva<sup>7</sup>**

Název obce	Obyvatelstvo 0 – 14 let 2000/2007/2013	Obyvatelstvo 15 – 64 let 2000/2007/2013	Obyvatelstvo 15 – 64 let 2000/2007/2013	Rozdíl 0 – 14 / 65 +
Bílovice	268/271/305	233/244/263	1134/1200/1265	+35/+27/+42
Březolupy	278/241/247	217/255/295	1072/1139/1138	+61/-14/-48
Částkov	54/45/52	60/52/61	268/292/265	-6/-7/-9
Drslavice	78/71/90	76/79/82	338/353/361	+2/-8/+8
Hradčovice	151/144/172	147/159/177	670/709/666	+4/-15/-5
Kněžpole	172/167/172	143/132/165	735/798/763	+29/+35/+7
Mistřice	204/205/206	166/154/176	784/829/800	+38/+51/+30
Nedachlebice	117/101/109	148/125/153	545/561/544	-31/-24/-44
Pašovice	127/106/94	116/112/117	478/491/502	+11/-6/-23
Podolí	130/129/152	119/109/129	495/600/591	+11/+20/+23
Popovice	163/128/143	157/164/185	714/766/715	+6/-36/-42
Prakšice	156/165/179	146/145/165	650/667/678	+10/+20/+13
Svárov	52/31/30	35/39/53	151/180/167	+17/-8/-23
Šarovy	33/34/31	34/34/40	142/167/167	-1/0/-9
Topolná	286/255/230	211/234/266	1058/1120/1126	+75/+21/-36
Veletiny	96/73/76	96/91/103	379/388/378	0/-18/-27
Zlámanec	49/45/39	58/51/55	2025/206/203	-9/-6/-16

<sup>7</sup> Zdroj: Český statistický úřad

Mapa č. 4: Index stáří v obcích MAS Dolní Poolšaví



## 2.2 Technická a dopravní infrastruktura

### 2.2.1 Technická infrastruktura

Vybavení technickou infrastrukturou na území MAS je uspokojivé. Všechny obce MAS jsou plynofikovány (do roku 2000), rozvoj a doplnění plynofikace např. do nové zástavby zajišťuje distributor plynu ve spolupráci s vlastníkem napojené nemovitosti. Ze strany obcí tak není třeba aktivně se podílet na dokončení plynofikace obcí, běžná je pasivní pomoc (např. ve formě zřízení věcného břemene vedení v obecním pozemku). Plná plynofikace obcí samozřejmě neznamená 100% vytápění všech objektů v obcích zemním plynem, blíže o problematice lokálních topenišť pojednává kapitola životní prostředí.

Na veřejný vodovod jsou napojeny všechny obce území MAS, dílčím problémem některých obcí je nedostatečné zasíťování nové zástavby. K výraznému zlepšení situace v zásobování vodou došlo v roce 2010 díky společnému projektu svazku obcí Kelníky (mimo území MAS), Svárov a Zlámánek. Nákladem přes 20 mil. Kč došlo k připojení obcí na páteřní vodovodní řad a eliminaci problému se zajištěním dostatku a kvality pitné vody, který se projevoval zejména při delším srážkovém deficitu. Velká část vodohospodářské infrastruktury na území MAS (vodárny, čerpací stanice, vodojemy, páteřní řady) je ve vlastnictví Slovákých vodovodů a kanalizací a.s. (SVK a.s.), akcionáři společnosti jsou obce a města Uherskohradištska dle vloženého podílu vodohospodářské

infrastruktury. Problémem tohoto uspořádání je slabá pozice jednotlivých obcí v akcionářské struktuře a z toho odpovídající preference investic do vodohospodářské infrastruktury měst. MAS Dolní Poolšaví zastřešuje celkem 17 obcí a přes 15 tisíc obyvatel, účinná spolupráce členských obcí při výkonu akcionářských práv v SVK a.s. je příležitostí pro rozvoj vodohospodářské infrastruktury z vlastních zdrojů společnosti i na území MAS. Prioritou členských obcí bude rozšíření a doplnění vodovodní sítě v dosud nepřipojených lokalitách zejména na okrajích sídel, kde spodní voda ve studních vykazuje zvýšený podíl dusičnanů<sup>8</sup>.

K vodohospodářské infrastruktuře nedílně patří kanalizace a čistírny odpadních vod. Směrnice Rady č. 91/271/EHS spolu se směrnicí Evropského parlamentu a Rady 2000/60ES stanovují rámcová pravidla pro vypouštění odpadních vod. Důraz je kladen zejména na obce nad 2000 ekvivalentních obyvatel, z článku 7 směrnice 91/271/EHS vyplývá požadavek čistit odpadní vody odváděné stokovými soustavami i z aglomerací menších než 2 000 EO tzv. přiměřeným způsobem, tj. jakýmkoliv postupem nebo systémem zneškodňování zajišťujícím, že recipient vyhovuje po vypouštění jakostním cílům a příslušným ustanovením této nebo jiných směrnic Evropského společenství. Na základě § 127 odst. 6 zákona č. 254/2001 Sb., v platném znění (vodní zákon), je možné vypouštění odpadních vod do povrchových vod na základě povolení (výjimky) vodoprávního úřadu. A tak zatímco největší obce<sup>9</sup> na území MAS mají vlastní kanalizaci a ČOV, malé obce na základě výjimky<sup>10</sup> vypouštějí odpadní vody do povrchových odpadních vod. Pro obce provozně nejjednodušší variantu představuje napojení kanalizační sítě na již fungující ČOV - jsou využity velkokapacitní ČOV přilehlých obcí a měst. Kněžpole, Mistřice a Popovice jsou napojeny na ČOV Uherské Hradiště, Pašovice a Prakšice na ČOV Uherský Brod. V polovině roku 2015 dojde k napojení Nedachlebic na ČOV Bílovice a k dostavbě kanalizační sítě v největší obci na území MAS. Vzhledem k charakteru sídelní zástavby patří k prioritám větších obcí dostavba kanalizační sítě ve zbývajících částech obce, u menších obcí je naopak preferováno využití domovních ČOV a pokračování ve vypouštění předčištěných odpadních vod. Výhledově se uvažuje o napojení Drslavic a Hradčovic na ČOV Uherský Brod, vše je odvislé od možnosti využití vhodného dotačního titulu v novém programovém období.

Limitujícím faktorem zůstává přísná legislativa v oblasti provozování vodovodní, kanalizační sítě a ČOV, kdy obce investují značné finanční prostředky do výstavby, obnovy, rozšíření sítě a související infrastruktury, zároveň však nemají reálnou možnost provozovat kanalizační či vodovodní soustavu. Dochází tak k předání či pronájmu infrastruktury provozovateli bez možnosti ovlivnit výši či profitovat z výběru vodného a stočného. Již zmíněný nepoměr hlasů mezi zástupci měst a obcí v rozhodovacích orgánech provozovatele následně negativně ovlivňují možné investice do infrastruktury obcí na území MAS.

Nejednotná a nekoncepční je stávající infrastruktura v oblasti veřejného osvětlení. U všech obcí nalezneme několik typů veřejného osvětlení v různých částech obce. Typově odlišná svítidla prodražují náklady na provoz a údržbu, není možné účinně využívat stávající možnosti úsporných systémů jednotlivých osvětlovacích bodů i celé sítě. V neposlední řadě vedení obcí trápí rozdílný vzhled i intenzita osvětlení jednotlivých ulic, což je nezřídka důvodem podnětů a stížností od občanů. K příkladům dobré praxe patří vzájemná spolupráce obcí na servisu a údržbě veřejného osvětlení, chybí častější využití dotačních programů (např. program EFEKT Ministerstva průmyslu a obchodu).

<sup>8</sup> Jedná se o důsledek intenzivní zemědělské výroby v okolí obcí, blíže kapitola životní prostředí.

<sup>9</sup> Bílovice, Topolná a Březolupy

<sup>10</sup> Jedná se o Svárov, Částkov, Zlámanec, Šarovy, Veletiny, Drslavice a Hradčovice

## 2.2.2 Silniční, železniční a bezmotorová doprava

Pokrytí území silniční sítí je na velmi dobré úrovni s odpovídajícím napojením dle velikosti sídel na hlavní silniční tahy a města. Hlavními silničními tahy jsou zejména mezinárodní komunikace I/50, spojující Brno a Trenčín v jižní části území MAS (údolí Olšavy) a silnice II/497, spojující Uherské Hradiště a Zlín v severní části území MAS (údolí Březnice). Mezi významné krajské spojnice lze počítat také silnice III/497 24, (Bílovice – Napajedla) a III/497 18 (Uherský Brod – Prakšice – Zlín). Zcela zásadním rozdílem pro vnímání intenzity opravy v jednotlivých obcích MAS je funkční vedení silnice I/50 mimo zastavěné území sídel s napojením jednotlivých obcí na tento hlavní tah. Naopak u silnice II/497 se dle celostátního sčítání intenzity dopravy z roku 2010<sup>11</sup> jedná o nejzatíženější silnici II. třídy v celém Zlínském kraji (8 980 vozidel za 24 hodin).

Negativní dopady intenzivní dopravy na silnici II/497 částečně zmírňuje velmi dobré dopravní spojení s okolními městskými a průmyslovými centry kraje. Obdobná situace je i v obcích podél Olšavy, kdy autobusové spoje zajíždějí „po staré silnici“ do jednotlivých obcí. U obcí mimo hlavní tahy (Zlámanec, Svárov) je naproti tomu intenzita veřejné dopravy o poznání slabší a spoje jsou zde omezeny jen na ranní a odpolední špičku, zahrnující odvoz a dovoz dětí do škol a pracujících do zaměstnání. Významnou komparativní výhodu zejména pro dny pracovního klidu představuje železniční spojení v jižní části území MAS. Trať č. 341 (Staré Město u Uherského Hradiště – Vlárský Průsmyk) má na území MAS dvě spádové zastávky (Popovice u Uherského Hradiště a Hradčovice), které díky své poloze slouží jako spádové i pro okolní obce<sup>12</sup>. Například nedělní večerní spěšný vlak do Brna je oblíbený u studentů vysokých škol, odpovídající alternativa v jiných obcích MAS o víkendu chybí. K přestupním uzlům hromadné dopravy patří Bílovice, Březolupy a Hradčovice (vlak/bus). Limitem rozvoje hromadné dopravy je stávající stav zastávek, kdy je mobiliář zastaralý a chybí např. inteligentní informační systémy, ukazující aktuální zpoždění spoje apod. Samostatnou kapitolou je mnohdy chybějící zálivka pro bezpečné zjetí autobusu k zastávce a u některých obcí i chybějící chodník a nástupní hrana pro pohodlný nástup.

Nevyhovující je současný stav místních komunikací u většiny dotčených obcí. Nárůst silniční dopravy od roku 1995 včetně těžké nákladní dopravy se negativně projevil na stavu místních a účelových komunikací. Rozsah místních komunikací, přesahující u jednotlivých obcí několik kilometrů neumožňuje komplexní řešení v podobě jednorázové akce, která by spolehlivě vyřešila problém. V minulém programovém období navíc pro obce nad 500 obyvatel nebyl vyhlášen vhodný dotační titul z národních či evropských zdrojů, neboť ROP Střední Morava preferoval řešení centrálních částí obcí. K rekonstrukci a zásadnímu zlepšení stavu místních komunikací tak došlo jen jako vedlejší efekt realizovaných projektů, vždy však pouze v dílčí části konkrétní obce. Nadále tak místní komunikace nevyhovují šířkou, prostorovým vymezením ani únosností komunikace. Značnému zatížení čelí zejména místní komunikace, směřující do průmyslových areálů a zón, pravidelné stížnosti občanů na neúnosnou intenzitu dopravy na místních komunikacích musí řešit v Kněžpoli, Topolné či Podolí. Samostatnou kapitolu představují nevyjasněné vlastnické vztahy u pozemků pod místními komunikacemi a chodníky. Ze strany starostů členských obcí MAS opakovaně zaznívá požadavek na

<sup>11</sup> Zdroj Ředitelství silnic a dálnic, [www.rsd.cz](http://www.rsd.cz)

<sup>12</sup> Jistou slabinu představuje absence železniční zastávky v obci Drslavice, byť trať prochází obydlenou částí obce.

alokaci finančních prostředků v rámci CLLD, určenou na řešení nevyhovujícího stavu místních komunikací.

Tak jako na celém Slovácku i na území MAS Dolní Poolšaví je oblíbená nemotorová doprava, využívající hustou síť cyklotras v regionu. Bohužel se nejedná o klasické cyklostezky, plně oddělené od ostatní dopravy, ale o využití méně frekventovaných silnic III. třídy, účelových či místních komunikací, polních a lesních cest. Jako prioritní se jeví vybudování cyklostezek podél hlavních vodních toků území – Olšavy a Březnice, které by měly díky spojení krajských center nadregionální význam. V době přípravy Strategie probíhá projektová příprava alespoň dílčích částí páteřních cyklostezek. Významně se projevuje pozitivní efekt dokončených pozemkových úprav, kdy jsou v katastrech dotčených obcí vyčleněny pozemky i trasy plánovaných spojnic do obecního vlastnictví, neboť největší překážkou u budování stavebně oddělených cyklostezek nejsou finance, ale roztržité vlastnictví pozemků pod plánovanou stavbou. V roce 2014 díky realizaci společných zařízení v rámci dokončených pozemkových úprav v obci Hradčovice došlo k vybudování zpevněné polní cesty na hranici katastru. Tato cesta slouží jako významná spojnice bezmotorové dopravy v rámci regionu s návazností na síť polních cest do Bílovic a Místřic. Obdobná situace je i v obci Březolupy, kdy je připravena trasa podél toku Březnice, bohužel opět pouze na hranici katastru.

### 2.3 Vybavenost obcí a služby

Občanská vybavenost jednotlivých obcí plně odráží velikost obce, její polohu, dopravní dostupnost i význam občanské vybavenosti v obci pro obce okolní. Část občanské vybavenosti vychází z historické církevní struktury, proto např. farní hřbitovy slouží i pro občany okolních obcí<sup>13</sup>. Poštovní úřad najdeme ve všech větších obcích, které jsou spádové pro obce okolní. Důležité pro běžný chod obce je zajištění alespoň jednoho obchodu smíšeného zboží a pohostinství. Zejména menší obce doslova dotují provoz těchto provozoven (např. symbolickým nájmem obecních prostor), neboť chybějící základní vybavenost obcí by byla limitem zejména pro starší generaci, která nemá možnost nákupu ve větších obcích a městech. Hospodu v každé obci nelze vnímat z hlediska protialkoholní osvěty, ale jako místo pro setkávání občanů, kde se nezřídka odehrává kulturní a společenský život obce. Specifikem obcí je velký počet funkčních obecních knihoven s množstvím pravidelných čtenářů z řad občanů obce. Komplexní obrázek vybavenosti jednotlivých obcí přináší následující tabulka<sup>14</sup>.

---

<sup>13</sup> Hřbitov v Bílovicích slouží také pro Topolnou, Kněžpole a Místřice, v Popovicích i pro Podolí, v Hradčovicích pro Drslavice a Veletiny, v Březolupech pro Šarovy a Svárov.

<sup>14</sup> U církevních objektů uvedeny pouze kostely a kaple s pravidelnou bohoslužbou

**Tabulka č. 8: Občanská vybavenost obcí**

Obec	Obchod	Hospoda	Pošta, PSČ	Knihovna	Kostel či kaple	Hřbitov
<b>Bílovice</b>	3x potraviny, stavebniny, květinářství, 2x smíšené zboží	4x	Ano, 687 12	Středisko volnočasových aktivit	Farní, sv. Jana Křtitele	ano
<b>Březolupy</b>	Smíšené zboží, pekárna	4x	Ano, 687 13	Obecní knihovna	Farní, Nanebevzetí p. Marie	ano
<b>Částkov</b>	Smíšené zboží	1x	Ne, 687 12	V budově OÚ	Kaple, p. Marie Lurdské	ano
<b>Drslavice</b>	Smíšené zboží	1x	Ne, 687 33	V polyfunkčním domě	Ne	ne
<b>Hradčovice</b>	smíšené zboží	3x	Ano, 687 33	Obecní knihovna	Farní, Všech svatých	ano
<b>Kněžpole</b>	2x smíšené zboží	2x	Ne, 687 12	V budově OÚ	Kaple sv. Anny	ne
<b>Mistřice</b>	2x smíšené zboží	4x	Ne, 687 12	V budově MŠ	Kaple Nejsvětější trojice	ne
<b>Nedachlebice</b>	2x smíšené zboží	2x	Ano, 687 12	V budově OÚ	Kostel sv. Cyrila a Metoděje	ano
<b>Pašovice</b>	Smíšené zboží	1x	Ne, 687 56	V budově OÚ	Kaple sv. Jana Sarkandera	ano
<b>Podolí</b>	Smíšené zboží	1x	Ne, 686 04	Ne	Kaple sv. Ducha	ne
<b>Popovice</b>	2x smíšené zboží	3x	Ne, 686 04	V kulturním domě	Kostel p. Marie Růžencové	ano
<b>Prakšice</b>	2x smíšené zboží	2x	Ano, 687 56	V budově OÚ	Farní, Krista Krále	ano
<b>Svárov</b>	Smíšené zboží	1x	Ne, 687 12	V budově OÚ	Ne	ne
<b>Šarovy</b>	Citelně chybí	1x	Ne, 763 51	V budově OÚ	Ne	ne
<b>Topolná</b>	2x smíšené zboží	3x	Ano, 687 11	V domě s pečovatelskou službou	Kostel Neposkvrněného početí p. Marie	ne
<b>Veletiny</b>	Smíšené zboží	1x	Ne, 687 33	Obecní knihovna	Ne	Ne
<b>Zlámanec</b>	Smíšené zboží	1x	Ne, 687 12	V budově OÚ	Ne	ano

## 2.4 Bydlení

Na území MAS převážná většina obyvatel bydlí v rodinných domech, často vícegeneračních. V jednotlivých obcích nalezneme několik bytových domů, typickou je klasická uliční zástavba rodinných domů. Jednotlivé obce dle svých územních plánů vyčlenily v uplynulém desetiletí několik lokalit pro novou výstavbu, v posledních letech sílí preference k zastavování proluk, rekonstrukce a nové výstavby na místě původních domů při respektování stávající uliční dispozice. Krom regulace na úseku územního plánování není možné jiné omezení vlastnického práva, a tak v obcích narůstá počet dlouhodobě neobydlených a neudržovaných domů. Řada obcí má dokonce v centru obce nevyužitá a chátrající nemovitosti, při snaze využít tyto budovy pro občanskou vybavenost však naráží na neochotu či přehnané finanční nároky vlastníků.

Zajímavou statistiku nabízí souhrn nových bytů a rodinných domů v obcích na území místní působnosti MAS. Zde je zřetelně vidět zájem občanů o novou výstavbu, opět se odráží atraktivita jednotlivých obcí u stavebníků v produktivním věku. V několika obcích (Březolupy, Podolí, Kněžpole) došlo v rámci nového vytyčení územních plánů k výstavbě nových ulic či zastavění nových lokalit, u jiných obcí se jedná o doplnění stávajících proluk či postupné zastavění nově určených ploch v souladu s územními plány obcí. V neposlední řadě se jedná o zásadní přestavbu a výstavbu nových domů na místě původní staré zástavby.

Tabulka č. 8 Dokončené byty v letech 2001 - 2012<sup>15</sup>

Název obce	Dokončené byty celkem včetně nástaveb a přístaveb	Dokončené byty v rodinných domech
Bílovice	91	53
Březolupy	79	61
Částkov	12	9
Drslavice	25	24
Hradčovice	42	31
Kněžpole	63	48
Mistřice	42	32
Nedachlebice	39	11
Pašovice	28	22
Podolí	46	43
Popovice	28	23
Prakšice	55	34
Svárov	12	7
Šarovy	6	5
Topolná	60	36
Veletiny	13	10

<sup>15</sup> Zdroj Krajská správa ČSÚ Zlín

Zlámanec	16	3
<b>Celkem MAS</b>	<b>657</b>	<b>452</b>

## 2.5 Životní prostředí

Jednou z největších výhod čistě vesnického charakteru MAS Dolní Poolšaví je zachovalé životní prostředí a harmonická krajina, kde se střídají jednotlivá sídla, rozsáhlé celky zemědělské půdy s množstvím krajinných prvků i rozlehlé lesní porosty v centrální části a na východním okraji území MAS. Na území MAS nenajdeme významný průmyslový podnik, který by byl zároveň znečišťovatelem životního prostředí, největší podíl na čistotě ovzduší mají sami obyvatelé obcí, kteří se v posledních letech bohužel stále častěji vracejí k vytápění nemovitostí pevnými palivy. Nejnižší bodem území MAS je soutok Březnice a Moravy v k.ú. Kněžpole s nadmořskou výškou 178 m.n.m, nejvyšší nalezneme v lokalitě vrchy v k.ú. Zlámanec s kótou 403 m.n.m.

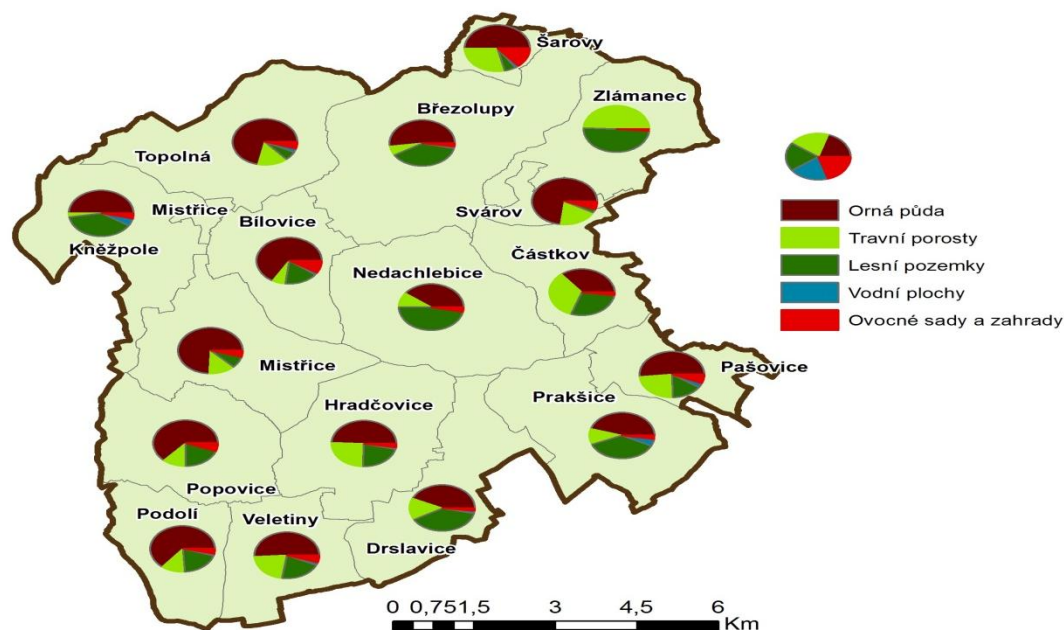
Území Místní akční skupiny je po geologické stránce součástí magurského flyše vnějšího karpatského oblouku. Celá přiléhající oblast se rozprostírá v tzv. račanské jednotce. Charakteristickým rysem jsou zde členité hřbety, které jsou vzájemně odděleny údolími vodních toků, v našem případě údolím Březnice a Olšavy. Hlavní údolí respektují průběh bodních toků a vrás ve směru severovýchod – jihozápad (Březnice, Holomňa) a východ západ (Olšava, Zlámanecký potok), u pobočných údolí je patrná orientace k severu a jihu, což je vysvětlováno zlomovými poruchami zemské kůry. V nižších polohách území MAS dominuje zemědělská produkce, ve vyšších členitých polohách je převážně zalesněná dubovými, mýsty i borovými a smrkovými porosty s příměsí buku. V centrální části oblasti je vyhlášen přírodní park Prakšická vrchovina, vyhlášený v roce 1999 na ploše 44,825 km<sup>2</sup>. Harmonické střídání polí, sadů, luk, mezí, remízků a dalších krajinných prvků je charakteristickým znakem přírodního parku i celého území MAS. Místní biotopy jsou tvořeny rozmanitými druhy bezobratlých živočichů, mezi něž patří zhruba čtyřicet zvláště chráněných druhů, především motýlů.



Tabulka č. 9: Rozloha zemědělské půdy v ha dle kultury v jednotlivých obcích<sup>16</sup>

Název obce	Orná půda	Travní porosty	Lesní pozemky	Vodní plochy	Ovocné sady a zahrady
Bílovice	394,6	37,5	99,4	8,1	52,1
Březolupy	750,1	91,6	539,2	17,5	35,4
Částkov	216,4	204,5	170,7	3,8	13,9
Drslavice	302,6	106,3	266,0	12,8	13,5
Hradčovice	388,5	197,6	170,3	9,2	20,9
Kněžpole	427,3	24,3	330,7	44,4	32,1
Mistřice	667,1	117,2	71,9	4,8	40,6
Nedachlebice	438,3	110,6	515,7	6,0	36,2
Pašovice	213,9	97,5	62,8	12,6	26,3
Podolí	325,8	59,6	97,6	6,4	17,3
Popovice	480,3	86,2	147,8	7,4	43,7
Prakšice	378,9	91,9	305,7	38,7	22,4
Svárov	123,1	32	4	1,4	9,6
Šarovy	101,8	57,8	11,4	3,8	28,1
Topolná	657,4	137,4	57,4	22,9	43,6
Veletiny	283,9	120,8	115	10,2	28,4
Zlámanec	3,5	370,4	370,5	4,8	11
<b>Celkem MAS</b>	<b>6 153,5</b>	<b>1 943,2</b>	<b>3 336,1</b>	<b>214,8</b>	<b>475,1</b>
<b>Zlínský kraj</b>	<b>122 619,0</b>	<b>57 043,0</b>	<b>157 628,0</b>	<b>5 113,0</b>	<b>12 985,0</b>

Mapa č. 5: Rozdělení půdního fondu



<sup>16</sup> Zdroj: Český statistický úřad, data k roku 2013

### 2.5.1 Odpadové hospodářství

Na území MAS působí celkem 3 společnosti, zabývající se svozem komunálního odpadu, který je odstraňován výlučně skládkováním mimo území MAS. Na hranici územní působnosti částečně do katastru obce Prakšice zasahuje velkokapacitní skládka odpadů společnosti Rumpold. Svoz komunálního odpadu probíhá pravidelně 1x 14 dní, u některých obcí v zimních měsících v týdenním intervalu.

V souladu s platnou legislativou, zejména zákonem č. 185/2001 Sb., v platném znění a směrnicí Evropského parlamentu a Rady (ES) č. 98/2008, je věnována zásadní pozornost třídění a opětovnému využití odpadů. Ve všech 17 obcích MAS nalezneme volně přístupné kontejnery na tříděný odpad (plasty, papír, sklo, nápojové kartony), občanům je k dispozici celkem 13 sběrných dvorů pro odstraňování velkoobjemových odpadů a stavební sutí. V posledních letech díky dotační podpoře OPŽP došlo ke zlepšení stavu a vybavení sběrných dvorů, k vybudování několika komunitních kompostáren a vybavení občanů kompostéry na bioodpad<sup>17</sup>. Prioritou obcí je dále rozšiřovat možnosti pro třídění a opětovné využití odpadů s jasným cílem zamezit nežádoucímu spalování odpadů v lokálních topeništích, což se obratem odrazí na kvalitě ovzduší v jednotlivých obcích. Nedílným prvkem v oblasti nakládání s odpady je ekologická výchova k třídění a předcházení vzniku odpadů na všech stupních školního vzdělávání včetně předškolního, dobrým příkladem z praxe je pravidelná výpomoc žáků škol na území MAS k třídění odpadů a údržbě veřejných prostranství v rámci dne Země.

### 2.5.2 Ochrana ovzduší

Na kvalitu ovzduší na území MAS ve velké míře působí několik zásadních faktorů. Průmysloví znečišťovatelé se nachází mimo území MAS, přesto však vzhledem k blízkosti krajských průmyslových center a nemožnosti „izolovat“ ovzduší negativně ovlivňují stav životního prostředí. Mezi největší znečišťovatele Zlínského kraje<sup>18</sup> s přímým dopadem na kvalitu ovzduší území MAS patří Teplárna Otrokovice a Uherské Hradiště, Continental a Mitas Otrokovice (výroba pneumatik) Fatra Napajedla (výroba plastů), Teknia Uherský Brod (lakovna plastů), Colorlak Staré Město (výroba barev). S posledně jmenovaným provozem souvisí dílčí snížení zátěže na území MAS, kdy v roce 2011 došlo k přesunutí výroby barev dceřiné společnosti Ekolak z průmyslové zóny Bílovic do areálu Colorlaku ve Starém Městě mimo území MAS.

Zásadní vliv na kvalitu ovzduší na území MAS má intenzita dopravy a s tím přímo související emise NO<sub>x</sub>, CO<sub>x</sub>, CH, SO<sub>2</sub>, polévatého prachu a dalších látek, vznikající při provozu motorových vozidel. Zatížením trpí zejména obce, ležící v sevřeném údolí, kde z důvodu omezeného proudění vzduchu jsou dlouhodobě zhoršené rozptylové podmínky. Negativně se projevuje intenzita dopravy na silnici I/50, II/497 a III/497 18. Mezi nejvíce zasažené obce emisemi dopravy řadíme Bílovice, Březolupy, Kněžpole, Prakšice, Pašovice, Podolí, Veletiny. Zlepšení stavu je odvislé od stále se měnící legislativy, upravující emisní normy provozu na pozemních komunikacích. Jak vyplývá z tabulky č. 1, u některých obcí dojde k dílčímu snížení emisí polévatého prachu díky pořízení moderních zametacích a kropicích vozů.

<sup>17</sup> Blíže viz tabulka č. 11

<sup>18</sup> Zdroj: Informační portál Zlínského kraje a [www.cenia.cz](http://www.cenia.cz)

Absence významných průmyslových znečišťovatelů neznamená, že na území MAS nenajdeme přímé znečišťovatele ovzduší. Lokálně významné znečištění emisemi amoniaku (NH<sub>3</sub>) najdeme u všech fungujících provozů živočišné výroby. Zejména v letních měsících při změnách tlaku trápí obyvatele Mistřic, Topolné, Zlámance, Částkova, Prakšic, Veletin, Popovic nepříjemný zápach zemědělských provozů. Paradoxně tak k dílčímu zlepšení kvality ovzduší došlo v obcích, kde původní areály živočišné výroby zanikly a přeměnily se na místní průmyslové zóny. Zde se negativně projevuje zvýšená intenzita dopravy a s tím související výše zmíněné emise z provozu dopravních prostředků.

Samotnou kapitolu představují v každé obci MAS znečišťovatelé ovzduší v lokálních topeništích rodinných a bytových domů. Jedním z důsledků ekonomické krize, zvýšení nezaměstnanosti a poklesu příjmů obyvatel je návrat části obyvatel k vytápění nemovitostí pevnými palivy. Ekonomická motivace i pohodlnost a absence ekologické odpovědnosti bohužel vede ke spalování nejen uhlí, koksu či dřeva, ale také odpadků, starého nábytku, plastů, dřevotřísky apod. Stávající legislativa dává obcím pouze omezené možnosti kontroly a případné sankce za spalování odpadů a znečišťování ovzduší. Dopady na kvalitu životního prostředí pociťují zejména obce v údolí, kdy při podzimní a zimní inverzi nad obcí leží lokálně znečištěné ovzduší bez možnosti rozptýlu. S ohledem na skutečnost, že motivace ke změně v chování obyvatel i vytápění nemovitostí je převážně ekonomická, řešení problému bude opět v ekonomické motivaci. Ať už v negativní v podobě zdražení pevných paliv, sankcionování jednotlivců, porušujících platnou legislativu, tak i v podobě dotací a podpor na výměnu kotlů a systému vytápění. Jistou nadějí představuje návrh nového Operačního programu životní prostředí a v něm uvedená oblast podpory na tzv. „kotlíkové“ dotace.

### 2.5.3 Ochrana vod

Stav životního prostředí v oblasti ochrany vod se na území MAS dlouhodobě zlepšuje zejména díky investicím do nové vodohospodářské infrastruktury. Za stěžejní realizované akce v oblasti ochrany vod lze považovat výstavbu kanalizace a ČOV v Březolupech v roce 2009 (dotace PRV), napojení svazku obcí Zlámanec, Svárov a Kelníky na centrální přivaděč pitné vody (2010 MZE), napojení kanalizační sítě v Kněžpoli a Mistřicích na ČOV Uherské Hradiště a podobný projekt napojení kanalizace v Prakšicích na ČOV Uherský Brod. V roce 2014 a 2015 došlo k dostavbě kanalizační sítě a intenzifikace ČOV v Bílovicích včetně napojení kanalizace Nedachlebic.

Uvedené investice zásadním způsobem zlepšují stav vodní složky životního prostředí na území MAS, neboť v málokteré oblasti má funkční infrastruktura natolik zásadní dopady. Bez funkční kanalizace rapidně klesá čistota podzemních i povrchových vod, bez napojení na veřejný vodovod jsou obyvatelé obcí odkázáni na vlastní zdroje pitné vody. V obcích, které jsou obklopeny intenzivně obhospodařovanými plochami zemědělské půdy, je ve studních opakovaně indikován výskyt dusičnanů nad povolené limity, naštěstí většina obyvatel na území MAS (cca 80%) je nepojena a má možnost využívat veřejný vodovod. Kvalita pitné vody je velmi vysoká díky štěrkopískovému podloží údolní nivy řeky Moravy<sup>19</sup>, odkud je čerpána většina pitné vody pro obce MAS díky napojení na vodárny v Kněžpoli a Ostrožské Nové Vsi. Pouze svazek obcí Zlámanec, Kelníky a Svárov je napojen na skupinový vodovod Luhačovice. Prioritou v oblasti čistoty pitné vody je rozšiřování stávající sítě

---

<sup>19</sup> Na území MAS zasahuje chráněné území přirozené akumulace vod (CHOPAV) Kvartér řeky Moravy, jímací studny v lokalitě Kněžpolský les (k.ú. Kněžpole) splňují nejvyšší kvalitativní požadavky na jakost pitné vody (Zdroj SVK, a.s.)

veřejného vodovodu a umožnění napojení se na vodovod dosud nepřipojených obyvatel, zejména v nově se rozvíjejících a okrajových lokalitách obcí MAS.

S kvalitou pitné vody ve studních přímo souvisí řešení vodohospodářské infrastruktury v oblasti nakládání s odpadními vodami. U menších obcí převažuje preference domovních ČOV, případně vybudování kanalizační sítě a přivaděče na již fungující ČOV, což se osvědčilo v případě Prakšic, Místřic a Nedachlebic. Náklady na komplexní odkanalizování nejmenších obcí jsou i díky charakteru osídlení (větší vzdálenosti jednotlivých domů než u obcí centrálních) dalece za hranicí ekonomické efektivity. Proto je účelná podpora systémů individuálního čištění odpadních vod u jednotlivých nemovitostí, případně jejich skupin (ulic apod.) Vše je odvislé od nastavení dotačních titulů, neboť v situaci, kdy obec má uděleno výjimku z povinnosti čištění odpadních vod do roku 2020, vlastní zdroje obce nebudou (vyjma mimořádných situací) směřovány do rozvoje kanalizačních sítí. V PRV pro období 2007 – 2013 preference komplexního řešení kanalizace + ČOV snížila celkový počet podpořených projektů, navíc nebylo možné podporovat domovní ČOV.

Čistota povrchových vod přímo navazuje a souvisí s výše uvedeným. Na území MAS jsou hlavními toky Olšava a Březnice, dva levostranné přítoky řeky Moravy. Z bočních přítoků jsou významnější Zlámanecký potok, ústící do Březnice v Bílovicích, a Holomňa, ústící do Olšavy u Drslavic. O čistotě vod v těchto tocích nejlépe svědčí vysoká úroveň zarybnění i bohatá biodiverzita v jejich okolí. Již zmíněné vodohospodářské investice v posledních letech zásadně zlepšily kvalitu vody v přímo dotčených vodních tocích, s ohledem na absenci významného průmyslového provozu na území MAS není zaznamenán potenciál průmyslového znečištění. Podobně jako v případě kvality ovzduší i v případě kvality povrchových vod je zejména v případě vodního toku Olšavy klíčové eliminovat riziko znečištění na horním toku. Osídlení a průmyslové podniky v Uherském Brodě, Bojkovicích a Luhačovicích a vyspělost vodohospodářské infrastruktury těchto sídel zásadně ovlivňují kvalitu vodu na dolním toku Olšavy. Významným rizikem pro kvalitu povrchových vod je intenzivní zemědělství a používání chemických látek v zemědělství<sup>20</sup>. Zde je třeba dbát na spolupráci obcí a zemědělských podniků, stejně jako na dodržování legislativních a bezpečnostních požadavků na používání ochranných přípravků a chemických látek v zemědělství.

#### 2.5.4 Ochrana půdy

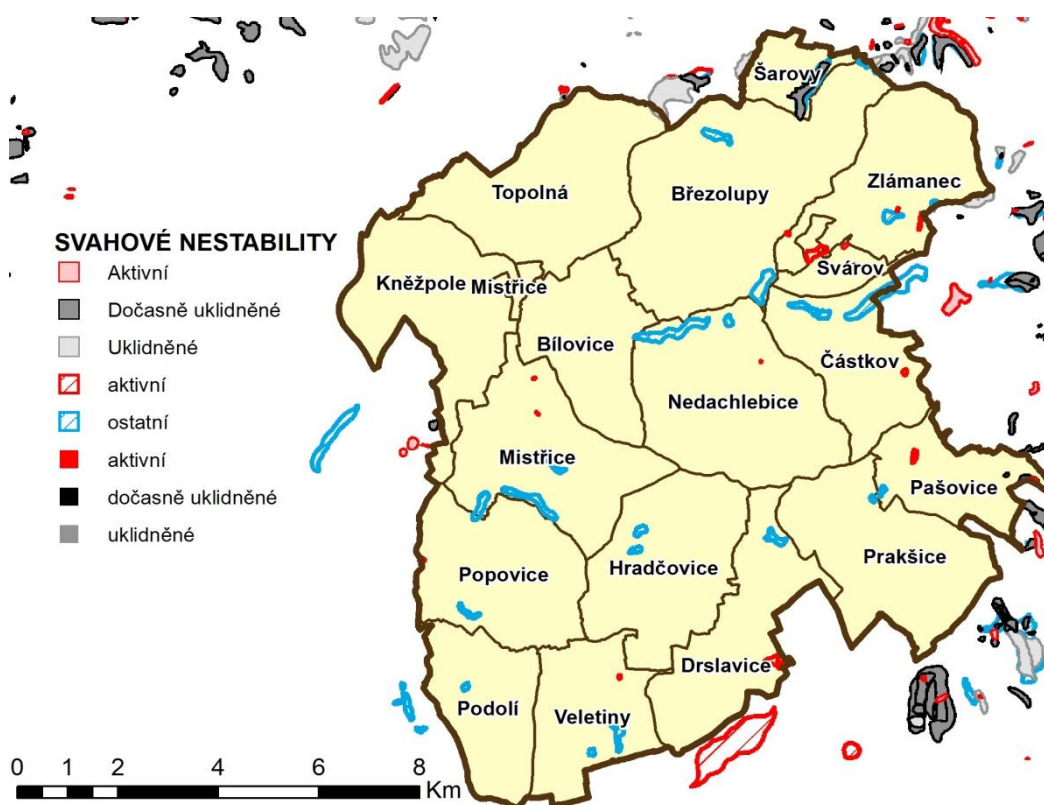
Podle mapových podkladů Výzkumného úřadu meliorací a ochrany půdy<sup>21</sup> patří území MAS Dolní Poolšaví mezi významně ohrožené vodní erozí. Tuto skutečnost potvrzují dlouhodobé zkušenosti zemědělců, hospodařících na zemědělské půdě v obcích MAS i starostové dotčených obcí, kteří několikrát ročně řeší zaplavení místních komunikací erozními splachy. Dle veřejně přístupné Evidence využití zemědělské půdy podle uživatelských vztahů (LPIS), kterou vede Ministerstvo zemědělství ČR, silně erozně ohrožené pozemky nalezneme v katastrech všech 17 obcí! Na tyto pozemky bezprostředně navazují mírně erozně ohrožené pozemky, pouze na zcela rovných pozemcích není vyznačeno erozní ohrožení, což „vyrovňuje“ erozní ohroženost větrnou erozí v rovinaté části katastru obce Kněžpole.

<sup>20</sup> V roce 2009 došlo k ekologické havárii na Zlámaneckém potoce, kdy neodbornou manipulací při aplikaci pesticidů došlo k otrávení vodního toku od místa havárie až po soutok Březnice a Moravy

<sup>21</sup> [www.vumop.cz](http://www.vumop.cz)

S problematikou vodní eroze úzce souvisí časté svahové sesuvy, jejichž intenzita se zvýšila po roce 1997, kdy v důsledku zvýšených srážkových úhrnů došlo k zavodnění svahů. Sesuvy aktuálně trápí hned několik obcí (Mistřice, Šarovy, Prakšice, Drslavice, Svárov, Bílovice), největší problém představuje bezpochyby sesuv na Zlámanci, který reálně ohrožuje jedinou přístupovou cestu do obce. Prevence proti sesuvům je náročná a nákladná, od pravidelného monitoringu po aktivní opatření v podobě obnovy pramenů a studánek, ale také sanace a pilotáže svahových říčních a sesuvů. Problematická je opět vlastnická struktura pozemků, zasažených sesuvem – v případě Zlámance se jedná o krajskou komunikaci, v jiných obcích se jedná o sesuvu luk, mezi či lesních pozemků soukromých vlastníků. Stávající legislativa nedává obcím ani uživatelům zemědělské půdy možnost účinně čelit svahovým sesuvům a bránit jejich rozšíření bez spolupráce a souhlasu vlastníka pozemků.

Mapa č. 6: Svahové nestability území MAS



Limitující faktory hospodaření, které vycházejí z platné legislativy<sup>22</sup>, v kombinaci s erozním ohrožením pozemků, jsou konkurenční nevýhodou pro zemědělce na území MAS. Omezení výběru plodin v osevním postupu, zvýšená náročnost na obdělávání svažitéch pozemků, vyšší nároky na zemědělské operace, to vše sebou nese hospodaření na erozně ohrožených pozemcích. V nejhorším možném případě dochází k opuštění obdělávaných pozemků a jejich zaplevelení invazními druhy rostlin včetně náletových dřevin. Opuštěný pozemek se stává zásobárnou plevelů, které mají tendenci rozšiřovat se na sousední, udržované pozemky – důsledkem je opět vyšší náklad na obdělávání, případně na chemickou ochranu obdělávaných pozemků. Na rozdíl od podhorských oblastí není řešením problematiky vodní eroze na území MAS zatravnění ohrožených pozemků, neboť bonita půdy na Slovácku vysoce převyšuje bonitu půd, vhodných k zatravnění. Nehledě na

<sup>22</sup> Např. nařízení vlády č. 479/2009 Sb., v platném znění, o stanovení důsledků porušení podmíněnosti poskytování některých podpor

skutečnost, že k zatravnění by nemělo docházet bez vědomí vlastníka pozemků, což v situaci, kdy podobně jako ve zbytku ČR i na území MAS zemědělci z 80% hospodaří na pronajatých pozemcích, není jednoduché. Problém vodní eroze není možné zcela vyřešit ani v horizontu několika Strategii SPL či CLLD. Je třeba akceptovat specifika, které zemědělské obhospodařování na erozně ohrožených půdách přináší. Důsledně udržovat a rozšiřovat protierozní prvky v krajině, ať už se jedná o meze, průlehy, zatravněné údolnice. Účinnou pomoc v boji proti erozi představují kvalitně připravené a úspěšně realizované pozemkové úpravy.

Jak ukazuje podrobný přehled pozemkových úprav<sup>23</sup>, v době zpracování SCLLD jsou komplexní pozemkové úpravy úspěšně dokončeny v katastrech obcí Březolupy, Topolná, Zlámánek, Pašovice, Prakšice, Hradčovice a Podolí. Zahájené komplexní pozemkové úpravy jsou aktuálně pouze v Nedachlebicích a Drslavicích. Jak ukazují pozitivní zkušenosti s průběhem provádění pozemkových úprav na již ukončených katastrech, kvalitně připravené a realizované pozemkové úpravy mohou řešit řadu problémů nejen v oblasti životního prostředí. Výměna vlastnických práv umožňuje sjednotit roztržštěnou pozemkovou drážbu, nové vymezení polních cest usnadní zpřístupnění pozemků a napomůže rozdělení ucelených půdních bloků na menší celky s větší strukturou uživatelů a tím i pěstovaných plodin. Realizace a péče o společná zařízení<sup>24</sup> zlepšuje stav životního prostředí, ať už se jedná o protierozní opatření či vytvoření nových krajinných prvků a remízku. Zároveň dokončené pozemkové úpravy představují zajímavou příležitost pro spojení sousedících obcí mimo hlavní silniční spojnice. V části, pojednávající o bezmotorové dopravě byly naznačeny možnosti meziobecní spolupráce, vše je jako obvykle odvislé od disponibilních finančních prostředků. Klíčový pro přípravu a provádění pozemkových úprav je nový Program rozvoje venkova pro období 2014 – 2020. Promarněnou šancí je nevyužití možnosti rozšíření okruhu žadatelů<sup>25</sup>. Zůstal tak nevyužit velký potenciál na vzájemnou spolupráci sousedících obcí s již ukončenými pozemkovými úpravami.

Objem vodních ploch na území jednotlivých obcí přehledně ukazuje tabulka č. 9. Pozitivní skutečností je postupné zvyšování rozlohy vodních ploch a jejich kapacity. Např. v letech 2000 – 2006 byly obnoveny rybníky v Nedachlebicích, v roce 2012 jako součást protipovodňových úprav vznikla vodní nádrž v Prakšicích, připravují se rybníky a mokřady v Podolí a na Zlámanci. K nejvýznamnějším vodním plochám patří Popovické rybníky, slepá ramena Moravy v Kněžpolském lese, štěrkopískové jezero v Topolné, Březolupský a Prakšický rybník. Důležitá je stálá údržba vodních ploch včetně pravidelných oprav hrází a výpustí, aby byla zajištěna retenční kapacita a možnost regulovat odtok, neboť hlavně v případě přívalových srážek je regulační funkce vodních děl neocenitelná. Opět je třeba zdůraznit možnost realizace nových vodních děl v rámci dokončených pozemkových úprav.

S retencí vody v krajině přímo souvisí aktuální problém posledních let v podobě výrazného snížení hladiny podzemních a množství povrchových vod na území MAS. Tato situace je důsledkem několika mírných zim bez dostatečné sněhové pokrývky a horkých jar a let, což se spolu s dlouhodobým srážkovým deficitem negativně podepsalo na stavu vodních zdrojů. Pro řadu občanů, kteří jsou napojeni na vlastní studny jako jediný zdroj pitné vody, to znamená, že po část roku jsou odkázáni na zásobování vodu bez možnosti využít vlastní studny. Na části území MAS se tento problém podařilo vyřešit díky napojení obcí Svárov a Zlámánek na skupinový vodovod Zlín –

<sup>23</sup> <http://eagri.cz/public/app/eagriapp/PU/Prehled/>

<sup>24</sup> Podrobná definice společných zařízení viz §9 odst. 8 zákona č. 139/2002 Sb., v platném znění

<sup>25</sup> V PRV 2007 – 2014 byly jediným způsobilým žadatelem Pozemkové úřady na okresní úrovni, toto omezení bylo převzato i do nové úpravy PRV

Luhačovice, hlavním impulzem pro realizaci finančně náročné akce byla výrazná nestabilita dosavadních vodních zdrojů na území dotčených obcí. Se silícím suchem je třeba aktivně bojovat podporou opatření, zadržujících vodu v krajině (vodní a retenční nádrže), posilováním akumulací funkce krajiny (ochrana a podpora lesů, vhodná struktura zemědělských plodin) i investicí do vhodných technických prostředků pro hasičskou složku Integrovaného záchranného systému.

Krajinná zeleň má na území MAS harmonické střídání krajinné zeleně, lesů a zemědělské půdy vedlo v roce 1999 k vyhlášení přírodního parku Prácheňská vrchovina v centrální části území MAS. U jednotlivých obcí najdeme místní specifika, zatímco na Zlámanci převažují hluboké lesy, Kněžpole na ochranu proti vodní erozi i silným severním větrům vybudovalo nedaleko od zastavěného území obce větrolam. Společným jmenovatelem je problém neudržovaných pozemků v extravilánu obce. Opuštěné pozemky zarůstají plevelely a invazivními druhy dřevin, negativně ovlivňují celkový vzhled obcí a znesnadňují obhospodařování sousedících pozemků. Stávající právní úprava nedává obcím příliš možností k řešení nevyhovujícího stavu. Jednou z variant je sankcionování vlastníků na základě § 3 odst. 1 zákona č. 326/2001 Sb., o rostlinolékařské péči<sup>26</sup>, u podnikatelů pak dle § 58 odst. 1 zákona č. 128/2000 Sb., o obcích. V samostatné působnosti obcí je možnost řešit problematiku neudržovaných pozemků obecně závaznou vyhláškou, je tak na rozhodnutí každé obce, jakou variantu řešení zvolí.

## 2.6 Energetika

V oblasti sítí a rozvodů elektrické energie je situace uspokojivá – ve spolupráci s distributorem je zajištěno připojení nových objektů v obcích, pouze u několika obcí je nedostatečný počet (Částkov a Drslavice), případně nevhodné rozmístění trafostanic (Popovice) a dochází zde k dílčím problémům při pokrytí špičky odběru elektrické energie. Důležité je zajištění kapacitního připojení zejména v obcích, které mají v územním plánu vyčleněny rozvojové plochy pro podnikání, případně jako průmyslové zóny, aby se nedostatečná kapacita připojení elektrické energie nestala brzdou rozvoje podnikání a zaměstnanosti. S ohledem na vymezení operačních programů i související legislativu v oblasti rozvoje energetických sítí není další rozvoj energetiky relevantním tématem Strategie.

---

<sup>26</sup> „základní povinností fyzické nebo právnické osoby, která pěstuje, vyrábí, zpracovává anebo uvádí na trh rostliny, rostlinné produkty nebo jiné předměty, a vlastníka pozemku nebo objektu nebo osoby, která je užívá z jiného právního důvodu zjišťovat a omezovat výskyt a šíření škodlivých organismů včetně plevelů tak, aby nevznikla škoda jiným osobám nebo nedošlo k poškození životního prostředí“

**Tabulka č. 10 Velkoplošná a maloplošná chráněná území<sup>27</sup>**

Název	Poloha	Stručný popis
PP Prackšická vrchovina	Centrální část území MAS	Stanovištní podmínky s velkou pestrostí biotopů, od teplomilných luk a pastvin přes extenzivně využívané staré sady až po převážně dubohabrové lesy, se odrážejí v druhové pestrosti flóry a fauny
PR Rovná hora	1,5 km od Hradčovic	Louky a pastviny jako stanoviště ohrožených druhů motýlů
PR Vrchové	1,75 km od Drslavic	Komplex původních květnatých luk, pastvin a sadů s vzácnou faunou a flórou
PPa Terasy	Nad obcí Drslavice	Bývalé sady s výskytem teplomilných živočichů a rostlin v terasách
PPa Olšava	Tok řeky u Podolí	Poslední zbytek přirozeného neregulovaného úseku řeky Olšavy. Podmínky pro hnízdění vzácných a ohrožených druhů ptactva.
PR Kanada	Kněžpolský les	Slepé rameno řeky Moravy s bohatým výskytem ohrožených mokřadních druhů
PR Trnovec	Kněžpolský les	Lužní les a starý ovocný sad s původními loukami pestré druhové skladby
Natura 2000 Kněžpolský les	Kněžpolský les	Rozsáhlý komplex lužního lesa, slepých ramen a tůní po obou březích Moravy. V okolní zemědělské krajině je tato lokalita jedno z posledních útočišť pro mnohé rostlinné a živočišné druhy chráněné nebo v různém stupni ohrožení zařazené do Červeného seznamu.
Natura 2000 Popovické rybníky	Popovice	Rybníky a okolní lesy s nivou Olšovce chrání místa výskytu ohrožené žáby kuňky žlutobřiché – tůně, kaluže a podmáčené plochy ve smíšených lesích a podél cest, potoků a rybníků.
Natura 2000 Stráně u Popovic	Popovice	Území nad nivou řeky Olšavy je ukázkou staré kulturní krajiny se společenstvy lesních lemů, světlých lesů a křovin s výskytem motýla bourovce trnkového

Sídelní zeleň v obcích je dlouhodobě udržována zejména ze strany obcí jakožto vlastníků převážně většiny ploch veřejné zeleně. Ozelenění sídelních útvarů napomáhají udržované zahrady a sady u rodinných domů, které dotvářejí kolorit intravilánu venkovských obcí. Udržované parky v centru obce nalezneme v Bílovicích, Březolupech, Veletinách, významné plochy veřejné zeleně sousedí u sportovišť či škol jednotlivých obcí (např. Částkov, Popovice, Prackšice). Stav sídelní zeleně v obcích MAS pomohly v uplynulých letech dotace z PRV, OPŽP i ROP Střední Morava, nadále lze očekávat dle disponibilních dotačních prostředků další investice do veřejné zeleně (např. plánovaný parčík v obci Šarovy).

Široký rozsah projektů, úspěšně realizovaných na území MAS v oblasti péče o životní prostředí odráží tabulka č. 11, která zobrazuje podpořené projekty v rámci OPŽP v letech 2007- 2013.

<sup>27</sup> Zdroj: [file:///C:/Users/ED/Downloads/prirodni\\_zajimavosti\\_UH%20\(1\).pdf](file:///C:/Users/ED/Downloads/prirodni_zajimavosti_UH%20(1).pdf), PP – přírodní park, PR – přírodní rezervace, PPa - přírodní památka



Podpořené projekty ukazují šíři aktivit v oblasti životního prostředí, ať už se jednalo o vodohospodářskou infrastrukturu, nakládání s odpady, zateplení budov nebo péči o veřejnou zeleň. Pozitivní skutečností je zapojení naprosté většiny obcí MAS, což sebou nedílně nese tolik potřebné zkušenosti s administrací dotačních žádostí v rámci OPŽP, který patřil k náročnějším operačním programům pro žadatele (např. ve srovnání s PRV).

**Tabulka č. 11: Podpořené projekty v rámci OPŽP na území MAS 2007 - 2013**

Obec	Název projektu	Dotace v Kč
Bílovice	Kanalizace Bílovice	29 650 200,- Kč
Bílovice	Omezení prašnosti silnic v obci Bílovice	2 053 157,- Kč
Bílovice	ZŠ Bílovice-zateplení a výměna oken	9 544 063,- Kč
Bílovice	Významný krajinný prvek Cholerový hřbitov	515 803,- Kč
Bílovice	Výsadba zeleně pod hřbitovem a před pálenicí	450 000,- Kč
Březolupy	Zlepšení energetické náročnosti objektů ZŠ, ZS v obci Březolupy	5 990 806,- Kč
Březolupy	Rekonstrukce víceúčelové haly v Březolupech	1 961 685,- Kč
Březolupy	Rozšíření separace bioodpadů v obci Březolupy	709 601,- Kč
Březolupy	Komunitní kompostárna Březolupy	1 255 338,- Kč
Částkov	Zakládání a obnova krajinných prvků v obci Částkov	425 642,- Kč
Částkov	Kompostéry pro občany obce Částkov a Svárov	706 652,- Kč
Částkov	Snížení energetické náročnosti objektu Obecního úřadu Částkov	2 864 088,- Kč
Drslavice	Technické vybavení komunitní kompostárny Drslavice	816 318,- Kč
Drslavice	Zavedení separace a svozu bioodpadů v obci Drslavice	1 178 896,- Kč
Hradčovice	Hradčovice - biologicky rozložitelný odpad	538 650,- Kč
Kněžpole	Snížení energetické náročnosti Obecního úřadu čp. 125 v obci Kněžpole	217 124,- Kč
Kněžpole	Snížení energetické náročnosti Víceúčelového objektu čp. 103 v obci Kněžpole	959 508,- Kč
Kněžpole	Zavedení separace bioodpadů v obci Kněžpole	432 045,- Kč
Mistřice	Snížení imisní zátěže z dopravy v obci Mistřice	2 652 539,- Kč
Mistřice	Výměna oken a zateplení mateřské školy v Mistřicích	4 298 465,- Kč
Mistřice	Zateplení obecního úřadu v Mistřicích	1 013 680,- Kč
Mistřice	Kompostárna Mistřice	833 958,- Kč
Mistřice	Kompostéry pro občany obce Mistřice	580 093,- Kč
Mistřice	Zavedení separace a svozu bioodpadů v obci Mistřice	594 594,- Kč
Mistřice	Sběrný dvůr Mistřice	3 449 144,- Kč
Mistřice	Rekultivace skládky Javorovec	8 289 718,- Kč
Nedachlebice	Zateplení Obecního úřadu a Požární zbrojnice v Nedachlebicích	1 246 845,- Kč
Nedachlebice	Likvidace bioodpadu v obci Nedachlebice	504 000,- Kč
Nedachlebice	Revitalizace zeleně v obci Nedachlebice	922 031,- Kč
Podolí	Obec Podolí - doplnění RBK a krajinné zeleně	1 060 025,- Kč
Podolí	Mokřady II v polní trati Přední díly	1 204 407,- Kč
Podolí	SO5 - Mokřady III v polní trati Přední díly	1 887 014,- Kč
Podolí	Tůně a mokřady v k.ú. Podolí	1 042 543,- Kč
Popovice	Snížení imisní zátěže z dopravy v obci Popovice	951 426,- Kč
Popovice	Separace bioodpadů v obci Popovice	570 010,- Kč
Prakšice	Zateplení obecního úřadu Prakšice	903 961,- Kč
Prakšice	Zázemí pro sportovce v Prakšicích - zateplení a výměna výplní otvorů	594 361,- Kč

Prakšice	Kompostárna Prakšice	846 153,- Kč
Prakšice	Sběrný dvůr odpadů Prakšice	2 898 481,- Kč
Prakšice	Separace a svoz bioodpadů v obci Prakšice	1 140 291,- Kč
Prakšice	Zateplení víceúčelové budovy	682 026,- Kč
Prakšice	Sadové úpravy v obci Prakšice	3 172 989,- Kč
Topolná	Sadové úpravy okolí dětského hřiště a domu s pečovatelskou službou	986 939,- Kč
Topolná	Zateplení obecního úřadu - obec Topolná	707 807,- Kč
Topolná	Společné řešení biologicky rozložitelného odpadu obcí Topolná a Šarovy	1 339 608,- Kč
Topolná	Obnova aleje Topolná	1 388 492,- Kč
Veletiny	Sběrný dvůr Veletiny	1 421 603,- Kč
Zlámanec	Vodní plochy a mokřady - niva Zlámaneckého potoka	3 081 000,- Kč
<b>Celkem MAS</b>		<b>110 533 778,- Kč</b>

## 2.7 Život v obcích

Spolková, kulturní a společenská činnost v historii byla<sup>28</sup> a stále je na velmi vysoké úrovni a běžný život v obcích si nelze představit bez příkladné spolupráce jednotlivých spolků, organizací, sdružení či aktivních jedinců. Problém tak nepředstavuje nedostatek aktivně činných a zapojených jedinců, ale nedostatečné zázemí a vybavení pro spolkovou činnost. Řada objektů občanské vybavenosti pamatuje desítky let, jejich stavební stav a vnitřní dispozice jsou z hlediska dnešních požadavků již nevyhovující. Tato situace vedla na východním okraji území MAS dokonce k paradoxnímu příkladu meziobecní spolupráce, kdy kulturní dům na Zlámanci s dostatečnou kapacitou 250 osob slouží k pořádání kulturních akcí také pro sousední obce Nedachlebice a Částkov, kde podobné zařízení chybí či zchátralo nad únosnou mez.

V každé obci MAS nalezneme alespoň jeden nosný spolek či sdružení, které je pořadatelem každoročních tradičních kulturních a společenských akcí. Ve většině obcí se konají tradiční krojované hody, letní zábavy, dětské dny a výlety, hasičské soutěže, pravidelná sportovní utkání. Jsou to nejčastěji fotbalové a hasičské soutěže, které vyplňují nedělní odpolední program s hojnou diváckou kulisou a vzájemným setkáváním obyvatel. Pozitivní je zapojení dětí a mládeže do činnosti spolků, aktivní příprava a výchova žáků a dorostenců patří k nejvýznamnějším benefitům pro tuto cílovou skupinu.

Provozní zajištění činnosti spolků a sdružení je zajištěno pestrou mozaikou vzájemné spolupráce subjektů. Ať už se jedná o sponzorské dary podnikatelů a obcí, bezplatnou údržbu či pronájem ploch a budov i neopominutelné hodiny a dny dobrovolné bezplatné činnosti a zapojení členů. Vždy se jedná o příklady partnerství a spolupráce, nezbytné pro komunitní rozvoj. Samozřejmostí je vzájemná spolupráce spolků jak na obecní, tak meziobecní úrovni.

<sup>28</sup> V Bílovicích byl hrabětem Vladimírem Logothetti roku 1869 založen nejstarší vesnický hasičský sbor na Moravě

Zkušenosti z realizace SPL LEADER v letech 2008 – 2013 ukázala značný absorpční potenciál mezi neziskovými organizacemi na území MAS. Desítky podpořených projektů v celkové částce 3 353 473,- Kč dotační podpory se zaměřily na obnovení vybavení i zázemí pro spolkovou činnost, ať už se jednalo např. o krojové vybavení souborů, kabiny pro sportovce, či nová okna a dveře pro dům chovatelů a zahrádkářů. V tabulce č. 12 je pozornost věnována nejen přehledu vybavenosti jednotlivých obcí, ale také aktuálnímu problému v oblasti vybavenosti u obcí MAS.

Tabulka č. 12: Kulturní, společenská a sportovní vybavenost obcí<sup>29</sup>

Obec	Kulturní dům, kapacita	Aktivní spolky	Sportoviště	Volný čas	Slabé místo, potřeby
<b>Bílovice</b>	Kulturní dům, 220	Hasiči, TJ Sokol (fotbal + stolní tenis), chovatelé, zahrádkáři, myslivci, včelaři	Fotbalové hřiště, tenisové kurty, sportovní areál	Zámecký park, dětské hřiště 3x	Špatný stav hřiště u základní školy
<b>Březolupy</b>	Sportovní hala, 500	Autoklub, červený kříž, myslivci, hasiči, rybáři, zahrádkáři, TJ Sokol (fotbal, volejbal, ZRTV), turisti, střelci, modeláři, motokros, klub důchodců, chrámový a dětský sbor, country kapela Jižané, taneční skupiny Pohoda, Botík, Orchis – ochrana přírody, kynologové	Fotbalové hřiště, plochá dráha, střelnice, cvičiště, kluziště	2x park, dětské hřiště 3x, plocha u sportovní haly	Nutná modernizace haly a kabin u hřiště a posílení zázemí pro činnost spolků
<b>Částkov</b>	Ne	Hasiči, fotbalisti, myslivci, sdružení Na Dědině	Fotbalové hřiště	U fotbalového hřiště + dětské hřiště	Chybí kulturní dům Rekonstrukce hasičské zbrojnice
<b>Drslavice</b>	Polyfunkční dům, 250	Hasiči, fotbalisti, myslivci, střelecký klub, klub důchodců	Fotbalové hřiště, tenisové kurty	3x dětské hřiště Polyfunkční dům	Vybavení pro spolky
<b>Hradčovice</b>	Sál v budově OÚ, 200	Fotbalisti, včelaři, myslivci, hasiči 2x, pěvecký sbor, DH Hradčovjanka, klub seniorů	Fotbalové a víceúčelové hřiště	3x dětské hřiště	Rekonstrukce dětského hřiště
<b>Kněžpole</b>	Kulturní dům, 250	Fotbalisti, hasiči, myslivci, Kněžpolanka, chovatelé, mužský a ženský pěvecký sbor, Štrajchkapela	Fotbalové hřiště, tenisové kurty, multifunkční hřiště	3x dětské hřiště, Areál u fotbalového hřiště	Vybudování zázemí pro spolkovou činnost

<sup>29</sup> Zdroj: Vlastní šetření

Obec	Kulturní dům, kapacita	Aktivní spolky	Sportoviště	Volný čas	Slabé místo, potřeby
<b>Mistřice</b>	Sál u hospody, 130	Fotbalisti, hasiči, zahrádkáři, rybáři, myslivci, včelaři	Fotbalové hřiště	Výletišťe ve středu obce, 2x dětské hřiště	Vybudování hasičské zbrojnice
<b>Nedachlebice</b>	Ne	Fotbalisti, hasiči, rybáři, myslivci, sbor Nedachlebjan, zahrádkáři, turisti	Fotbalové hřiště	Dětské hřiště	Chybí kulturní dům i zázemí pro spolky
<b>Pašovice</b>	Kulturní dům, 150	Hasiči, myslivci, rybáři, klub seniorek, country klub	Polyfunkční hřiště	Koupaliště, dětské hřiště, přírodní kulturní areál	Rekonstrukce koupaliště
<b>Podolí</b>	Kulturní dům, 130	Fotbalisti, zahrádkáři, Podolské frišky (folklor), klub dobré pohody	Fotbalové hřiště	Dětské hřiště	Přístavba kulturního domu, oprava kabin fotbalistů
<b>Popovice</b>	Kulturní dům, 200	Fotbalisti, myslivci, zahrádkáři, klub žen, folklor - Popovjánek, SPOT Slunéčko	Fotbalové hřiště	Dětské hřiště 3x, volnočasový areál Bukovina	Zázemí pro spolky
<b>Prakšice</b>	Sál u základní školy, 250	Fotbalisti, hasiči, myslivci, folklorní sdružení Holomňa, rybáři, modeláři, divadelníci	Fotbalové hřiště, multifunkční hřiště	Dětské hřiště 3x	Nefunkční koupaliště, vybudování ateliéru v budově ZŠ
<b>Svárov</b>	Sál v budově OÚ, 130 míst	Myslivci	Fotbalové hřiště	Dětské hřiště, poutní místo	Rozšíření dětského hřiště
<b>Šarovy</b>	Sál u hospody, 120 míst	Hasiči, stolní tenis (III. liga!), Šarovské hejtmanství o.s.	Kluziště, hasičské cvičiště	Dětské hřiště, výletišťe	Klubovna a zázemí pro spolky - chybí
<b>Topolná</b>	Středisko Búrovce, 350	Fotbalisti, hasiči, myslivci, zahrádkáři, Topolská chasa, folklorní soubor Včelaran, včelaři, CM Burava, senioři	Fotbalové hřiště, multifunkční hřiště	Volnočasový areál Búrovce	Rekonstrukce kluboven v budově staré školy
<b>Veletiny</b>	Kulturní dům, 200	Hasiči, myslivci, Veleťánek,	Multifunkční hřiště, hasičské	Dětské hřiště	Vybavení pro spolky
<b>Zlámanec</b>	Kulturní dům, 300	Fotbalisti, myslivci, krojovaná chasa	Fotbalové a multif. hřiště	Dětské hřiště, výletišťe	Rekonstrukce kulturního domu

## 2.8 Podnikání, výroba, zaměstnanost

Typicky vesnický charakter MAS se projevuje i v místní zaměstnanosti, kdy většina ekonomicky aktivních obyvatel vyjíždí z území MAS za prací do přilehlých městských center. Nejvýznamnější zaměstnavatelé tak leží mimo území MAS, což se mimo finanční dopad daňových příjmů odráží i na nutnosti dopravy zaměstnanců do zaměstnání. Okolní města jsou naštěstí sídlem nejen zaměstnavatelů, ale také služeb a úřadů, což zmírňuje negativní dopady pravidelné dojížděky za prací. Dle informací ČSÚ k největším zaměstnavatelům Zlínského kraje s územním dopadem na území MAS patří Barum Continental Otrokovice, Krajská nemocnice T. Bati Zlín, Baťa a.s., Česká zbrojovka Uherský Brod, Fatra Napajedla, Tajmac – ZPS Zlín, Uherskohradištská nemocnice, Mitas Otrokovice.

Tabulka č. 13: Ekonomicky aktivní subjekty v roce 2013<sup>30</sup>

Název obce	Počet aktivních subjektů	Zemědělství, rybnářství a lesnictví	Těžba, průmysl	Stavebnictví	Velkoobchod, maloobchod
Bílovice	214	10	40	36	24
Březolupy	184	9	33	27	36
Částkov	39	7	9	8	4
Drslavice	47	1	6	12	7
Hradčovice	105	8	23	22	13
Kněžpole	149	6	27	28	23
Mistřice	129	4	21	29	21
Nedachlebice	82	6	21	24	10
Pašovice	91	5	10	23	11
Podolí	118	9	25	15	17
Popovice	88	2	19	18	21
Prakšice	95	4	24	11	11
Svárov	24	1	4	5	2
Šarovy	35	1	6	2	14
Topolná	148	9	35	26	31
Veletiny	67	4	13	13	9
Zlámanec	30	3	3	2	6
<b>Celkem MAS</b>	<b>1 645</b>	<b>89</b>	<b>319</b>	<b>301</b>	<b>260</b>
<b>Zlínský kraj</b>	<b>74 501</b>	<b>3 740</b>	<b>12 760</b>	<b>10 342</b>	<b>12 467</b>

Na území MAS nalezneme několik společností, které zaměstnávají desítky zaměstnanců, nelze je však označit za regionálně významné zaměstnavatele, byť dopad na zaměstnanost jednotlivých obcí je nezpochybnitelný. V celkovém počtu převažují drobné podniky se širokým záběrem od základního zpracovatelského průmyslu, služby a řemeslné činnosti až po výrobu

<sup>30</sup> Zdroj: Český statistický úřad

sofistikovaných měřících přístrojů (Perfekta Veletiny). Nezanedbatelný počet pracovních míst vytvářejí zemědělské společnosti, zejména pokud zůstala zachována živočišná výroba (Topolná, Mistřice, Prakšice).

Naopak opuštěné areály bývalých zemědělských družstev se v řadě obcí podařilo přeměnit na fungující průmyslové zóny a zázemí pro rozvoj drobného podnikání. (Bílovice, Březolupy, Drslavice, Hradčovice, Kněžpole, Mistřice, Pašovice, Prakšice). Problém pro další rozvoj a využití areálů představuje nevyřešená či roztříštěná vlastnická držba, kdy např. vlastnictví hala a výrobních prostory je odlišné od vlastníka komunikaci apod. Samostatnou kapitolu představuje nedořešené dopravní napojení průmyslových zón na komunikace vyšších tříd a s tím související neúměrné zatížení místních komunikací těžkou nákladní dopravou (Kněžpole, Podolí). V řadě obcí na území MAS je možnost rozšíření stávajících průmyslových zón a s tím související rozšíření výroby a zaměstnanosti na území MAS. Nejdále je situace v obci Podolí, kde je připravena dostavba průmyslové zóny s vytvořením stovky nových pracovních míst, rozšíření čeká společnou průmyslovou zónu Hradčovic a Veletin, Pašovic, o zasítování nové zóny uvažují Březolupy.

V obcích MAS není problém najít šikovné řemeslníky, v regionu je hustá síť autoopraven, tři čerpací stanice pohonných hmot, řada stavebních firem, nákladních dopravců. Zaměstnanosti v obcích přispívají fungující mateřské a základní školy s fungující kuchyní, která často slouží i pro starší obyvatele. Se stárnutím obyvatelstva přímo souvisí nárůst potřebnosti a četnosti zdravotních a sociálních služeb. Větší obce mají fungující zdravotní střediska s rozsahem praktický, dětský a zubní lékař (Bílovice, Březolupy, Topolná), v jiných obcích je alespoň jednou týdně zajištěna ordinace praktického lékaře. Specializovaná lékařská pracoviště jsou umístěna ve spádových nemocnicích kraje. Obdobná situace je u poskytování sociálních služeb, na území MAS jsou poskytovány převážně služby terénního charakteru. Klasické domovy důchodců se nachází mimo území MAS, v několika obcích je zajištěno sociální bydlení pro starší občany (Březolupy, Nedachlebice, Topolná). Poskytovateli sociálních služeb jsou Sociální služby Uherské Hradiště, p.o., Oblastní charity Uherský Brod a Uherské Hradiště. Vzhledem k demografické situaci bude potřebnost sociálních služeb na území MAS dále narůstat, v řadě obcí registrují požadavky občanů na výstavbu domu s pečovatelskou službou, případně na další rozšíření poskytovaných sociálních služeb.

Z hlediska registrované nezaměstnanosti území MAS nijak nevybočuje z celostátního a krajského průměru. Ve většině obcí se drží registrovaná nezaměstnanost pod celostátním průměrem, v každé obci nalezneme typicky ohrožené skupiny obyvatel, dlouhodobě nezaměstnané a starší osoby. Velkou pozornost je třeba věnovat sociálnímu začleňování těchto ohrožených skupin, aby nedošlo ke ztrátě pracovních návyků a k přesunu ze skupiny dlouhodobě nezaměstnaní do dlouhodobě nezaměstnatelní. Využívanou možností je krátkodobé zaměstnávání nezaměstnaných z ohrožených skupin při údržbě veřejné zeleně, místních komunikací a prostranství v obcích MAS. V sousedství MAS (Kunovice, Staré Město) se osvědčilo budování tzv. podnikatelských inkubátorů, kdy často v nevyužívaných prostorách bylo za pomoci veřejných zdrojů vybudováno základní zázemí pro zahájení a rozvoj podnikatelské činnosti. Tyto příklady dobré praxe je zájem využít i na území MAS (Březolupy, Nedachlebice), neboť každá provozovna s pravidelným provozem generuje pozitivní synergické efekty pro obec (zkrácení doby dojíždění za prací, využití stávající nabídky a rozšíření poskytovaných služeb atd.)

Na základě rozhodnutí Ministerstva průmyslu a obchodu a vlády ČR nebude podpora podnikání, a to ani na úrovni mikropodniků, prováděna prostřednictvím Komunitně vedeného



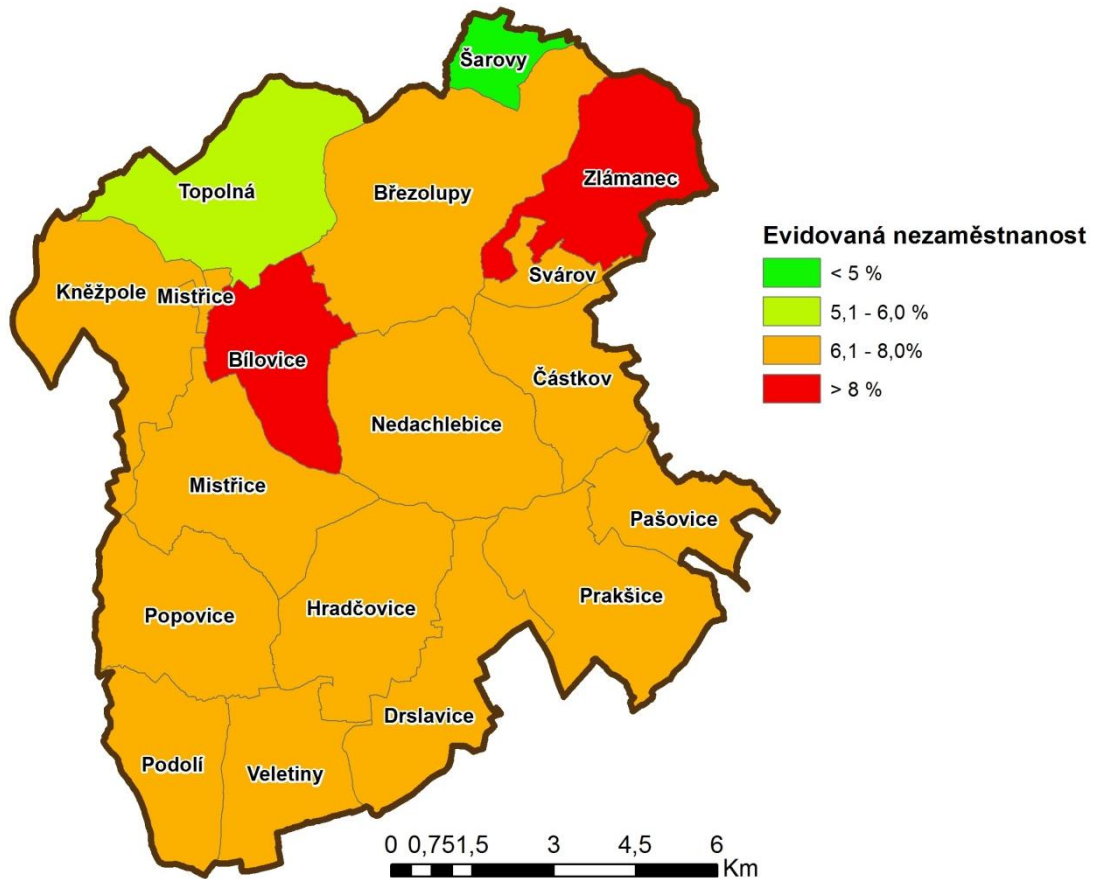
místního rozvoje. Podpora podnikání a zaměstnanosti však není vázána jen na poskytování dotací, nadále bude kladen důraz na nepřímou podporu v podobě zajištění dostatečné dopravní obslužnosti pro cesty do a ze zaměstnání, na přípravu a rozvoj průmyslových zón a podnikatelských inkubátorů v obcích MAS. Úkolem kanceláře MAS a jejich zaměstnanců je pomoc a poradenství pro subjekty z území MAS, aby měli možnost účinného zapojení a čerpání dotačních prostředků z Operačního programu podnikání a inovace pro konkurenceschopnost. Využití absorpční kapacity a rozvojového potenciálu podniků a zaměstnavatelů na území MAS napomůže splnění hlavního cíle SCLLD.

**Tabulka č. 14: Evidovaná nezaměstnanost k 31. 12. 2013<sup>31</sup>**

Název obce	Počet uchazečů celkem	Průměrný věk uchazečů	Uchazeči 50+	V evidenci nad 24 měsíců	Míra % nezaměstnanosti
Bílovice	112	39,3	26	20	8,6
Březolupy	84	40,7	25	21	7,1
Částkov	21	43,5	7	10	6,6
Drslavice	25	40,9	8	5	6,9
Hradčovice	47	41,5	17	13	7,1
Kněžpole	54	40,2	16	14	6,7
Mistřice	56	40,8	15	10	7,0
Nedachlebice	40	45,5	17	8	7,1
Pašovice	35	41,8	6	5	7,0
Podolí	47	39,1	14	14	7,8
Popovice	58	43,3	25	15	7,6
Prakšice	52	42,0	17	15	7,2
Svárov	13	48,2	7	3	7,6
Šarovy	8	36,4	2	2	4,8
Topolná	64	40,9	18	13	5,5
Veletiny	28	44,3	12	9	7,1
Zlámanec	20	44,3	10	3	9,2
<b>Celkem MAS</b>	<b>764</b>	<b>41,9</b>	<b>242</b>	<b>180</b>	<b>7,1</b>
<b>Zlínský kraj</b>	<b>33 921</b>		<b>9 930</b>	<b>7 437</b>	<b>8,2</b>
<b>ČR celkem</b>	<b>608 262</b>		<b>168 024</b>	<b>139 225</b>	<b>8,2</b>

<sup>31</sup> Zdroj: Český statistický úřad

Mapa č. 7: Evidovaná nezaměstnanost k 31. 12. 2013



## 2.9 Školství a vzdělávání

Zajištění kvalitního předškolního a školního vzdělávání pro své nejmladší obyvatele patří k základním prioritám obcí MAS. Na území MAS se nenachází žádná střední škola či navazující instituce dalšího vzdělávání. Je proto zcela logické, že zvláštní péči věnuje vedení obcí na území MAS zajištění dostatečné kapacity a kvality školního a předškolního vzdělávání. Mladé rodiny s dětmi patří k nejohroženějším sociálním skupinám na území MAS nejen z hlediska sociální exkluze, ale hlavně s ohledem na riziko stěhování mladých rodin do měst. Tíživá ekonomická situace, kdy ekonomicky aktivním je pouze otec rodiny, neboť současnou výši příspěvku v mateřství nelze rozhodně považovat za ekonomický přínos pro rodiny s malými dětmi, vede ke zbytečnému sociálnímu napětí v rodinách. Doba mateřské „dovolené“ je pro řadu matek obdobím, kdy jsou odloučeny od života v obci a společnosti, jsou izolovány pouze na omezený prostor svého domu a bytu. Po dobu mateřství zbytečně trpí pocitem osamocení a obavami z toho, že po dobu, kdy se budou starat o dítě, vypadnou z dění v zaměstnání i svém okolí.

Pro mladé rodiny s malými dětmi je naprosto klíčovou otázkou zajištění předškolní péče. Ve většině obcí (vyjma Částkova, Svárova a Šarova) se daří udržovat funkční mateřskou školu, což zásadním způsobem ulehčuje každodenní život rodičů a jejich dětí. Opět je třeba zmínit vzácnou formu meziobecní spolupráce v případě rekonstrukce školky na Zlámanci, kdy se sousední obec Svárov podílela na rekonstrukci a přenechala svůj dotační nárok ve prospěch předškolního zařízení sousední obce, jejíž služby využívají i děti ze Svárova.

U základních škol je situace složitější – v řadě obcí je v provozu tzv. 1. stupeň základní školy (Hradčovice, Kněžpole, Mistřice, Topolná), v Podolí a Popovicích se jedná o zajímavou kombinaci, kdy 1. až 3. třída je v Popovicích, 4. a 5. třída v Podolí. Pro ostatní obce i druhý stupeň základní školy slouží spádové školy v Bílovicích (Částkov, Kněžpole, Mistřice, Nedachlebice, Topolná, Zlámanec), Březolupech (Svárov a Šarovy) a Prakšicích (Pašovice). Pro obce v údolí Olšavy slouží jako druhý stupeň školy v Kunovicích (Popovice, Podolí), Uherském Brodě (Drslavice, Hradčovice) a Vlčnově (Veletiny).

Problém nárazové potřeby v důsledku zvýšené porodnosti v letech 2008 – 2010 řešily obce navýšením kapacity mateřských škol a doprovodných školních zařízení, ať už za pomoci dotační pomoci EU (Březolupy, Zlámanec, Topolná), či z vlastních zdrojů (Bílovice, Kněžpole – školní družina, Popovice – kuchyně MŠ, Hradčovice – dětské hřiště MŠ). Posun demograficky silných ročníků z předškolního do období školního vzdělávání přesune část problémů na školská zařízení. Opět je třeba připravit dostatečné prostorové, technologické i personální kapacity. Podobně jako v případě mateřských škol lze u základních škol na území MAS očekávat zvýšenou absorpční kapacitu a vyšší požadavky na zřizovatele, způsobené nárůstem žáků v příštích letech. Jak vyplynulo z dotazníkového šetření mezi starosty obcí, nedostatečné vybavení a kapacita školní kuchyně a jídelny trápí např. školy v Hradčovicích a Bílovicích. S ohledem na nastavení IROP pro období 2014 – 2020 jsou na podzim roku 2014 plánována jednání se zástupci zřizovatelů i vedení školních zařízení s územní působností v obcích MAS Dolní Poolšaví.

Na území MAS v současné době zcela chybí aktivity pro celoživotní vzdělávání. Částečně díky aktivním spolkům a spolupráci se školami funguje zájmové vzdělávání v podobě různých kroužků. Hlavní díl neformálního vzdělávání dětí se uskutečňuje zapojením do dětského kolektivu mladých hasičů, myslivců, rybářů apod.

## 2.10 Řízení obcí, informovanost a spolupráce

Na území MAS aktivně působí dva dobrovolné svazky obcí, Mikroregion Dolní Poolšaví a Region Za Moravú. Příkladem úspěšné meziobecní spolupráce je např. společný projekt Dětská a sportovní infrastruktura regionu Za Moravú, podpořená dotací ROP Střední Morava ve výši téměř 20 mil. Kč, ale také pravidelná spolupráce na organizaci kulturních akcí, jako je např. pravidelná účast obcí pod hlavičkou mikroregionu na Slováckých slavnostech vína a otevřených památek.

Počet členů nejvyššího orgánu obcí, zastupitelstva, odráží velikost a počet obyvatel obcí. Zatímco u větších obcí je patnáctičlenné zastupitelstvo a pětičlenná rada, u malých obcí stačí pětičlenné zastupitelstvo. Starostové obcí Svárov, Částkov a Zlámanec působí jako neuvolnění, v ostatních obcích MAS jsou starostové uvolnění. Zejména v menších obcích se starostové snaží vycházet vstříc potřebám občanů a jejich zaměstnání uzpůsobením úředních hodin do pozdních odpoledních hodin. Kancelář starosty obvykle vede administrativní pracovnice, která v mnoha případech působí jako účetní, sekretářka i spojovatelka, pouze u větších obcí je administrativní aparát obce početnější.

Tabulka č. 15: Působnost a dostupnost úřadů<sup>32</sup>

Název obce	ORP	Matrika	Stavební úřad	Finanční úřad	Katastrální úřad
Bílovice	UH	Bílovice	Bílovice	UH	UH
Březolupy	UH	Březolupy	Bílovice	UH	UH
Částkov	UH	Nedachlebice	Bílovice	UH	UH
Drslavice	UH	Hradčovice	UB	UH	UH
Hradčovice	UB	Hradčovice	UB	UB	UB
Kněžpole	UH	Bílovice	Bílovice	UH	UH
Mistřice	UH	Bílovice	Bílovice	UH	UH
Nedachlebice	UH	Nedachlebice	Bílovice	UH	UH
Pašovice	UB	Prakšice	UB	UB	UB
Podolí	UH	UH	Kunovice	UH	UH
Popovice	UH	UH	Kunovice	UH	UH
Prakšice	UB	Prakšice	UB	UB	UB
Svárov	UH	Březolupy	Bílovice	UH	UH
Šarovy	Zlín	Zlín	Zlín	Zlín	Zlín
Topolná	UH	Bílovice	Bílovice	UH	UH
Veletiny	UB	Hradčovice	UB	UB	UB
Zlámanec	UH	Březolupy	Bílovice	UH	UH

Vysvětlivky: UH – Uherské Hradiště, UB – Uherský Brod

<sup>32</sup> Zdroj: vlastní šetření

## 2.11 Bezpečnost

Drobná kriminalita se samozřejmě nevyhýbá ani obcím na území MAS, přesto její intenzita a zaměření nijak nevybočuje z běžných mezí. Vesnický charakter území má v tomto směru pozitivní vliv vzhledem k pozornosti a všímavosti obyvatel obcí i schopnosti samoregulace případných negativních vlivů. Nebližší policejní služebny najdeme v okolních městech, Uherském Hradišti, Uherském Brodě a Napajedlech, podobně je to se sídlem městské policie. Zde je opět možné poukázat na zajímavý případ meziobecní spolupráce u Topolné a Napajedla, kdy na základě vzájemné smlouvy o spolupráci patří i území Topolné do místní působnosti městské policie Napajedla. Vzájemně výhodná spolupráce se projevuje např. pravidelnou kontrolou dodržování povolené rychlosti a pravidel silničního provozu na silnici III/497 24 a návazných komunikacích.

Největším problémem v oblasti bezpečnosti je na území MAS porušování pravidel silničního provozu. Jak již bylo zmíněno v kapitole doprava, zejména severní a východní část území MAS trpí v důsledku absence funkčního obchvatu sídel nadměrnou intenzitou dopravy a s tím spojenými negativy – hlukem, prachem, stálým nebezpečím pro chodce a cyklisty. Absence funkční sítě cyklostezek a cyklotras zvyšuje riziko nehody mezi cyklisty a automobily, nejen okraje obcí trápí nedodržování rychlostního limitu<sup>33</sup>. Jak ukazuje zkušenost obcí v údolí Olšavy, jedině vedení hlavních silničních komunikací mimo zastavěné území obcí s napojením místních komunikací může účinně vyřešit problém s bezpečností dopravy a neúměrného zatížení občanů provozem na pozemcích komunikacích. Nemusí se vždy jednat pouze o nákladné obchvaty sídel, je třeba zajistit napojení fungujících a připravovaných průmyslových zón na silnice vyšší třídy po dostatečně kapacitních a únosných silnicích, nejlépe mimo zastavěné území obce.

---

<sup>33</sup> Kritická situace je např. v Pašovicích, kde na kraji obce navíc v mírné zatáčce pod kopcem je umístěna mateřská školka, opakovaně zde dochází k nebezpečným situacím, způsobených porušením povolené rychlosti v obci.

## 2.12 Památky a turistický ruch

Na území MAS nalezneme desítky kulturních památek i památek místního významu. V každé obci najdeme drobné sakrální památky v podobě křížů, božích muk a kapliček, sté výročí od první světové války připomínají památníky padlých. V několika obcích se dochovaly jedinečné památky vesnické architektury, ať už se jedná o památkové domy či doprovodné stavby. Rozhledy na území MAS nabízejí krom řady krajinných vyvýšenin dvě přístupné rozhledny, jedna nabízí rozhled do kraje nad Lhotkou (část Hradčovic), druhá na Rovnině (nad Kněžpolem). Spolu se zachovalou krajinou představují rozhledny a památky hlavní magnet pro turisty, kteří zavítají do obcí MAS. Turistický potenciál zvyšují pravidelné každoroční akce, které se konají v každé obci, ať už se jedná o pouť, hody či výročí od založení obce.

Limitem rozvoje území MAS v oblasti cestovního ruchu je absence ubytovacích kapacit. Klasický penzion pro krátkodobé ubytování najdeme pouze v Březolupích a Hradčovicích, v Březolupích navíc včetně kempu. Jinak je většina ubytovacích kapacit určena pro dlouhodobé ubytování a je využívána zejména nízkopříjmovými skupinami obyvatel. Klíčové pro rozvoj cestovního ruchu na území MAS je tak rozšiřování a zlepšování stezek a tras pro bezmotorovou dopravu, hlavně pro pěší a cykloturistiku. Rozvoji turistiky napomáhá např. společný projekt obcí „Po hranicích devíti katastrů“, spočívající ve vybudování naučné stezky v přírodním parku Prakšické vrchoviny.

Tabulka č. 16: Kulturní památky na území MAS<sup>34</sup>

Obec	Kulturní památka
Bílovice	Kostel sv. Jana Křtitele, Sousoší sv. Jana, Antonína a Vendelína, Kříž u cesty na Topolnou, Zámek Bílovice
Březolupy	Socha sv. Jana Nepomuckého, Zámek Březolupy
Částkov	Špýchar a sušárna usedlosti č.p. 65, Sušárna usedlosti č.p. 33, Špýchary usedlosti č.p. 21 a č.p. 37, kaple Panny, Marie Lurdské, Usedlost č.p. 29, Usedlost č.p. 63
Drslavice	Kaple Panny Marie Svatohostýnské, Usedlost č.p. 11, Špýchar usedlosti č.p. 19, Sušárna ovoce u č.p. 24, Usedlost č.p. 69, 3x stodola a 3x seník
Hradčovice	Kostel Všech svatých, Usedlosti č.p. 138, 33, 68, Seník usedlosti č.p. 69
Kněžpole	Krucifix
Mistřice	2x Boží muka, 2x kříž, Kaple sv. Nejsvětější Trojice, Kaple Javorovec
Nedachlebice	Venkovská usedlost č.p. 11, kříž
Pašovice	Výklenková kaplička - poklona
Podolí	
Popovice	Výklenková kaplička - poklona
Prakšice	
Svárov	
Šarovy	Kříž
Topolná	Zemědělské usedlosti č.p. 7, 90 a 93, Boží muka
Veletiny	Soubor vinohradnických bud (celkem 16 památkových objektů), Památková

<sup>34</sup> Zdroj: Národní památkový ústav

	rezervace Stará hora
<b>Zlámanec</b>	Venkovská usedlost č.p. 5 a 37, Sušárna ovoce u č.p. 7, kříž, seník

Výše uvedená tabulka odráží pestrost kulturních památek na území MAS, řada zemědělských staveb ukazuje typické památky původního osídlení v minulých staletích. Naopak památné kříže a boží muka jsou často nedílnou součástí krajiny a dotvářejí celkový krajinný ráz. Ve spojení se zachovalými přírodními památkami (viz tabulka č. 10) tvoří kompaktní celek kulturní krajiny s vysokou krajinářskou a historickou hodnotou. Úkolem obyvatel obcí na území MAS je zachovat a zlepšovat tuto hodnotu i pro příští generace, bez ohledu na dotační výzvy a tituly, neboť uchování kulturních a přírodních hodnot je jedním ze základů dlouhodobě udržitelného rozvoje společnosti.

Nedílnou součástí kulturního dědictví a odkazu předků je folklorní bohatství našeho regionu. Pestrost krojů, které se liší vesnici od vesnice a ochota obyvatel obléci si kroj při slavnostních příležitostech, je důkazem živoucí lidové kultury. Příležitosti spatřit krásu krojů přinášejí zejména tradiční akce, jako jsou krojované hody s právem, které se konají téměř ve všech obcích na území MAS (vyjma Šarov) od září do konce listopadu. K propagaci regionu a jednotlivých obcí pomáhají další tradiční akce, jako jsou dožínky či folklorní festivaly v Popovicích a Topolné. I na folklorním poli je nezbytná vzájemná spolupráce obce, aktivních obyvatel a spolků, na území MAS najdeme několik národopisných souborů, cimbálových i dechových muzik, pěveckých sborů či sdružení krojované chasy. Folklor je pojítkem při vzájemném setkávání sousedů z okolních obcí, aktivní zapojení obyvatel dokládá, že se nejedná o uctívání zmizelé historie, ale o opravdové prožívání a dodržování živých tradic.

Historie má své místo v muzeu, na území MAS nalezneme dvě, soukromé Potomákovu muzeum krojů v Popovicích a expozici Slováckého muzea v památkových usedlostech v Topolné. Návštěvnost objektů zvyšují pravidelně pořádané akce s přímou vazbou na folklorní tematiku, hojně navštěvované obyvateli regionu MAS i regionů sousedících. Úspěšně realizované projekty spolků v rámci SPL umožnily doplnit a obměnit krojové a nástrojové vybavení folklorních souborů na území MAS. Folklor má nezpochybnitelné místo v rámci Strategie CLLD a pomáhá naplňovat její hlavní motto, činí Slovácko svěbytné a barevné.

## 2.13 Vyhodnocení rozvojového potenciálu území

### 2.13.1 Územní plánování

Obce na území MAS mají zpracovány územní plány obcí, případně aktuálně probíhá proces přípravy a schvalování územního plánu. Pro rozvoj obcí slouží také strategické rozvojové dokumenty, ať už se jedná o Strategické plány rozvoje obce, či seznam plánovaných akcí s vymezením prioritních témat. Impulsem pro vypracování rozvojových dokumentů u obcí pod 500 obyvatel byla dotační podpora Programu rozvoje venkova, kdy preferenčním kritériem posledních výzev bylo předložení Strategického rozvojového dokumentu. Takto došlo k podrobnému zmapování alespoň části území MAS a rozvojové dokumenty se staly nedílným podkladem předkládané SCLLD. Podrobnější přehled relevantních rozvojových dokumentů obcí přináší následující tabulka:

**Tabulka č. 17: Rozvojové dokumenty jednotlivých obcí**

Obec	Územní plánování	Rozvojový dokument
<b>Bílovice</b>	Územní plán z roku 2008	Seznam akcí a priorit - 2013
<b>Březolupy</b>	Územní plán 2009, změna 2012	Územní studie 2013,
<b>Částkov</b>	Územní plán 2014	Strategický plán rozvoje obce 2012
<b>Drslavice</b>	Územní plán 2014	Strategický rozvojový plán 2013
<b>Hradčovice</b>	Územní plán 2014	Plán hospodaření v lesích
<b>Kněžpole</b>	Územní plán 2009	Plán rozvoje venkova
<b>Mistřice</b>	Územní plán 2011	Strategický plán rozvoje
<b>Nedachlebice</b>	Územní plán 2009	Územní studie 2013
<b>Pašovice</b>	Územní plán 2014	Program obnovy vesnice
<b>Podolí</b>	Územní plán 2015	Plán obnovy vesnice
<b>Popovice</b>	Územní plán 2010	Seznam plánovaných akcí
<b>Prakšice</b>	Územní plán 2015	Program obnovy vesnice
<b>Svárov</b>	Územní plán 2015	
<b>Šarovy</b>	Územní plán 2014	Místní program obnovy obce 2014
<b>Topolná</b>	Územní plán 2009	Program obnovy vesnice 2013
<b>Veletiny</b>	Územní plán 2011	Program obnovy vesnice
<b>Zlámanec</b>	Územní plán 2007	Strategický rozvojový plán 2012



### 2.13.2 Rozvojový potenciál území i obyvatel

Z pohledu rozvoje území je třeba maximálně využít potenciál, který krajina, obce a obyvatelé MAS nabízejí. V oblasti životního prostředí je třeba dbát na udržení typicky vesnického rázu, harmonického prolínání zemědělské krajiny, sídel, lesů, vodních ploch. Důležitým koncepčním řešením pro katastrální území jsou dokončené pozemkové úpravy s přesným vymezením vlastnických vztahů, definice a vytyčení společných zařízení, nové propojení území cestní sítí. Jak je podrobně pojednáno v kapitole 2.5.4., v katastrálních územích s dokončenou pozemkovou úpravou je potenciál udržitelného rozvoje zemědělské krajiny slováckého venkova plně rozvinut. Nové výzvy v oblasti údržby krajiny, změny osevních postupů a vzájemné spolupráce zemědělských a nezemědělských subjektů přináší evropská legislativa v oblasti poskytování přímých plateb a podpor z Programu rozvoje venkova na období 2014 – 2020. Ať už se jedná o povinné požadavky na ozelenění, prokázání režimu tzv. aktivního zemědělce, novou úpravu pro plnění podmínek Agroenvironmentálně klimatických opatření, či o protierozní opatření při osevním postupu, ve spolupráci obcí a zemědělců může dojít k dalšímu zlepšení údržby a celkového stavu krajiny na území MAS. Obce jak nikoli nevýznamný pronajímatel zemědělské půdy ve svých katastrech mohou aktivně spolupracovat se zemědělci na dlouhodobé udržitelnosti hospodaření na zemědělské půdě. Pravidelná údržba a obhospodařování ploch na území MAS je základním předpokladem zachování kulturního rázu krajiny pro další generace. Nezbytnou podmínkou je aktivní spolupráce zainteresovaných subjektů, ať už se jedná o obce, spolky (např. Ochránci přírody, myslivci, rybáři) i podnikatele nejenom v zemědělství.

Pro rozvoj podnikání na území MAS je nezbytné využít nabídnutý potenciál rozvoje stávajících a připravovaných průmyslových zón. V každé obci MAS nalezneme rozvojové území pro podnikání, k citlivým otázkám patří, zda umožnit rozvoj průmyslových zón na zelené louce v situaci, kdy se v obcích nacházejí nevyužité či předimenzované areály po bývalých JZD. Zvláštní pozornost je třeba věnovat dopravní obslužnosti průmyslové zóny, neboť zkušenosti z několika obcí ukazují, že bez dostatečně kapacitního napojení průmyslové zóny na silniční komunikace způsobuje silná nákladní doprava značné problémy v běžném životě obcí, nehledě na negativní ekonomické dopady v podobě nutnosti časté opravy a údržby místních komunikací s nedostatečnou únosností. Od 1. ledna 2014 v souvislosti s nabytím účinnosti Nového občanského zákoníku (zákon č. 89/2012 Sb.) dochází k renesanci právní zásady *Superficies solo cedit* – Povrch ustupuje půdě. Nově tak k nezbytným podmínkám rozvoje průmyslových zón patří jasné a určité vymezení vlastnických vztahů nejen k budovám v průmyslové zóně, ale hlavně k pozemkům a na nich stojících stavbách a zařízeních, včetně komunikací a infrastrukturních sítí. Rozvoj průmyslových zón na území MAS zůstane nadále v gesci jednotlivých obcí, úspěšné naplňování Strategie CLLD může pomoci úspěšnému rozvoji podnikání a zaměstnanosti. Např. zajištěním dobré dopravní dostupnosti pro zaměstnance včetně podpory bezmotorové dopravy a nového propojení obcí mimo stávající komunikace s hustým automobilovým provozem.

Specifickou oblastí se zcela zásadním rozvojovým potenciálem v každé obci MAS je rozvoj spolkové činnosti a zapojení spolků do každodenního života obcí MAS. Od nejmenší až po tu největší obec, všude nalezneme fungující sdružení, které aktivně ovlivňují kulturní a společenský život v obcích. Zkušenosti s realizací SPL v uplynulém období ukázaly silnou absorpční kapacitu i dílčí obtíže při realizaci projektů. Pro spolky bylo a nadále zůstane hlavním limitem předfinancování projektu z vlastních zdrojů a až následné proplacení dotace. Dílčím řešením může být rozdělení projektového záměru na několik životaschopných etap, u akcí komplexního charakteru je použití „salámové metody“ nežádoucí a v konečném důsledku nejen zpomaluje, ale také prodražuje realizaci projektu.

Pokud zůstane nastavení dotačních programů podobné jako doposud a nebude možné použít zálohové platby, k nejlepším příkladům dobré praxe v minulém období patřila spolupráce spolků a obcí v místě realizace projektu. Obce se staly partnerem a díky předchozím zkušenostem i garantem projektu, na jehož úspěšnou realizaci poskytly bezúročnou půjčku. Využití vzájemné spolupráce pomohlo naplnění principu partnerství a lze doporučit i při naplňování komunitně vedeného místního rozvoje.

Odrazem péče o mladou generaci je zajištění předškolního a školního vzdělávání na území MAS. S ohledem na velikost sídel i celkový počet obyvatel MAS bude vyšší než základní vzdělání zajišťováno mimo území MAS, je však třeba zajistit pokud možno nejvyšší kvalitu předškolního a školního vzdělávání v obcích. Právě ukotvení sounáležitosti nejmladší generace s rodnou obcí je nezbytným předpokladem pro zastavení odchodu mladých rodin do měst a souvisejícího vylidňování a stárnutí venkova. Ve všech obcích, kde funguje školní či předškolní péče, existuje značný potenciál zlepšení a rozvoje stávající vzdělávací kapacity, jak po stránce kvantitativní, tak kvalitativní. Demografická prognóza v obcích jasně ukazuje doznívání ročníků vysoké porodnosti z let 2008 – 2012, skokové navyšování kapacity mateřských školek se v průběhu několika let přesune na školství základní- Již teď je na místě příprava rozšíření kapacity navazujících základních škol. S rozvojem technologických znalostí rostou nároky na vybavenost školních zařízení, je proto třeba stále pracovat na zlepšení a rozšíření počítačové vybavenosti školských zařízení včetně zajištění vysokorychlostního internetu pro rozvoj vzdělávání. Podobně je třeba využívat multimediální prvky při výuce technických předmětů či cizích jazyků. Nedílnou součástí vzdělávacích institucí jsou doplňkové a servisní provozy, jako je školní družina, knihovna či jídelna. Není proto možné zapomínat na modernizaci vybavení a zařízení těchto částí školních organizací, neboť sebelépe počítačově vybavená škola s nefunkční kuchyní neplní základní požadavky na provoz školních a předškolních zařízení. V oblasti předškolního a školního vzdělávání aktivně působí vedení škol, obce jakožto zřizovatelé i zástupci rodičů a sponzorů škol a školek<sup>35</sup>, jejich vzájemná komunikace znásobuje synergické efekty rozvoje školních a předškolních zařízení na území MAS.

Přehled kulturních památek v tabulce 16 ukazuje pouze část tradičního kulturního a historického potenciálu obcí MAS. K oficiálnímu seznamu kulturních památek je třeba připočítat desítky památek místního významu. Jedná se o světské i sakrální památky s bohatou historií a odkazem předchozích generací, často jedinečným způsobem zakomponované do kulturní obhospodařované krajiny. K turisticky nejzajímavějším bezpochyby patří památkově chráněné zemědělské stavby v Topolné, Potomákově muzeum krojů v Popovicích či soubor vinohradnických bud ve Veletinách. Propagaci uvedených památek pomáhají kulturní a společenské akce, díky nimž objevuje krásu těchto památek každoročně desítky nových návštěvníků<sup>36</sup>. Jedná se o příklad dobré praxe, který je vhodný doporučit i pro propagaci dalších památek a obcí samotných. Je třeba dále rozšiřovat propagaci památek a zajímavých míst instalací informačních tabulí, odpočinkových míst, směrovek apod. Zajímavé propojení kulturních a přírodních památek i členských obcí MAS představuje v roce 2014 realizovaný společný projekt naučné stezky „Po hranici devíti katastrů“, jejíž hlavním iniciátorem je obec Hradčovice. Znovu je třeba zmínit význam propagace a podpory bezmotorové dopravy při návštěvě kulturních a přírodních památek, neboť řada pamětihodností

<sup>35</sup> Lze zmínit např. pravidelné plesy SRPŠ na většině škol, pořádání dětských dnů, výletů do pohádky aj.

<sup>36</sup> V Potomákově muzeu probíhají pravidelné folklorní kurzy, Topolské usedlosti hostí folklorní festival Setkání pod lipou, Veletinské budy jsou otevřeny nejen při příležitosti cyklistického putování po slováckých vinohradech.

kulturního i přírodního charakteru leží mimo hlavní silniční komunikace. Hustá síť bezpečných komunikací pro bezmotorovou dopravu s napojením na nadregionální trasy je nezbytným předpokladem rozvoje cestovního ruchu a zvýšení návštěvnosti slováckých obcí na území MAS.

Zásadní propojení rozvojového potenciálu území a jeho obyvatel představuje modernizace a doplnění občanské vybavenosti obcí, zejména v oblasti zázemí pro spolkovou a kulturní činnost. V obcích, kde chybí kulturní dům či odpovídající zázemí pro pravidelné setkávání spolků existuje reálná hrozba útlumu spolkové činnosti s nepříznivými dopady na kulturní a společenský život dotčené obce. V řadě obcí stávající stav občanské vybavenosti (nejen) pro spolkovou činnost vyžaduje nezbytné investice do zásadní rekonstrukce a modernizace stavebního i technického vybavení, o čemž nejlépe svědčí zájem spolků o realizaci projektů v rámci SPL. Jak ukazují dobré příklady z jednotlivých obcí, spolky jsou zvyklé a ochotné vyjít si navzájem vstříc a spolupracovat při užívání i provozní údržbě společných zařízení a objektů<sup>37</sup>. Živá spolková činnost na vesnicích obohacuje každodenní život, díky čtenému zapojení dětí a mládeže pomáhá udržovat tradice a sounáležitost k obci, pořádání pravidelných i nepravidelných akcí oživuje všední rutinu, zapojení do spolkové činnosti vede k větší odpovědnosti a zájmu o společenské dění. Úspěšné účinkování spolků nejen na území MAS je tou nejjednodušší a neúčinnější propagací obcí a jejich obyvatel pro širokou veřejnost.

Rozvojový potenciál jednotlivých obcí je pochopitelně rozdílný, společným znakem rozvojových priorit vedení obcí je dostavba a zlepšování infrastruktury ve všech jejích podobách. Pro některé obce je klíčové dobudování vodohospodářské infrastruktury, jiné trápí zatížení nedostatečně únosných komunikací, další plánují zasíťování nedávno postavené ulice či nové napojení průmyslové zóny. Společná zůstává snaha o dílčí rekonstrukci místních komunikací se zaměřením na zvýšení bezpečnosti dopravy a oddělení motorové a bezmotorové dopravy alespoň v podobě chodníku podél komunikace. Dosavadní nastavení dotačních programů neumožnilo rozsáhlé investice do místních komunikací v intravilánu obcí, lepší pozici měly paradoxně obce do 500 obyvatel díky širšímu nastavení kódů způsobilých výdajů PRV oproti ROP Střední Morava. Připravovaná CLLD nemá s ohledem na finanční alokaci možnost účinně pokrýt veškeré požadavky obcí z hlediska neuspokojivého stavu infrastruktury, příležitostí pro zvýšení adresnosti a účelnosti dotační podpory je přesná identifikace priorit jednotlivých obcí. Pokud je pro obec některý z jejích problémů skutečně palčivý, pro obec je vítanou i menší rozsah pomoci (např. 60% dotace), což umožní pokrytí většího množství požadavků v rámci vyhlášené výzvy. Uvedený přístup samozřejmě nelze aplikovat napříč Strategii, neboť spolky a neziskové organizace mají mnohem užší ekonomické možnosti. Pro širší využití nevyčerpatelné absorpční kapacity obecních projektů se jedná o účinný nástroj s výrazným dopadem na splnění indikátorů Strategie.

Demografická situace spojená se stárnutím obyvatelstva a převahou starších lidí v kategorii 65+ vyžaduje rozšíření nabídky lékařských a sociálních služeb. Zcela nezbytné je zachování stávající úrovně lékařské péče, kdy i v malých obcích (např. Zlámanec, Veletiny) je byt jen jeden den v týdnu zajištěn provoz ordinace praktického lékaře. Pro obce, kde tato možnost chybí, zůstává zásadní zajištění základní dopravní obslužnosti směrem ke střediskovým obcím, aby starší občané při cestě k lékaři nebyli odkázáni na individuální automobilovou dopravu. S rostoucím počtem seniorů stoupá počet osob, potřebující sociální péči, stejně jako potřeba socializace této ohrožené skupiny obyvatel. Na území MAS se senioři pravidelně scházejí např. v Pašovicích, Hradčovicích, Drslavicích či Topolné,

---

<sup>37</sup> Konkrétní příklad představuje např. využití fotbalových hřišť včetně doprovodného zázemí pro pořádání hasičských soutěží, pravidelné zápůjčky stolů, lavic, stanů a dalšího vybavení mezi spolky navzájem

proto je důležité zajistit zázemí pro setkávání a spolkovou činnost v jednotlivých obcích. Aktivní zapojení do běžného života obce, spolu se schopností naslouchat a tolerovat limity věku a zdravotního stavu, je nejlepší prevencí proti sociálnímu vyloučení této skupiny. Na slováckém venkově bylo a nadále je zvykem, že se o seniory starají jejich potomci a příbuzní, úkolem pro komunitně vedený rozvoj je zajistit dostatečně pevnou síť sociálních služeb, pokrývající v maximální míře potřeby ohrožených skupin obyvatel. Úroveň společnosti se totiž velmi dobře ukáže na její schopnosti postarat se o slabší a starší členy. Je třeba navázat na zkušenosti a praxi již fungujících poskytovatelů sociálních služeb a vytvořit podmínky a zázemí pro další rozvoj sociálních služeb na území MAS, např. ve vytvoření zázemí pro poskytování terénních sociálních služeb v jednotlivých obcích.

## 2.14 SWOT analýza

Účelem následujících tabulek je přesná identifikace a vymezení řešeného území v rozlišení silných a slabých stránek, příležitostí a hrozeb. Podrobná analýza umožňuje eliminovat hrozby, posilovat příležitosti, zachovávat a zlepšovat pozitivní vliv silných stránek a naopak umenšovat vliv stránek slabých. SWOT analýza byla zpracována jako dílčí jednotlivými pracovními skupinami s vyznačením nejvýraznějších atributů u jednotlivých oblastí. Následně došlo ke společnému setkání a zpracování výstupu celkové SWOT analýzy, která reflektuje klíčové body, nezbytné pro uchopení a přípravu kvalitní územní Strategie.

<b>SWOT analýza tradice, kultura, spolkový život</b>	
<b>Silné stránky</b>	<b>Slabé stránky</b>
<ul style="list-style-type: none"> <li>– Aktivní spolky ve všech obcích</li> <li>– Spolková práce s dětmi a mládeží</li> <li>– Silná vazba k rodnému kraji a obci</li> <li>– Folklorní bohatství obcí i obyvatel</li> <li>– Spolupráce spolků při pořádání akcí</li> <li>– Vysoký potenciál dobrovolnické činnosti</li> <li>– Řada každoročních pravidelných akcí</li> <li>– Vzájemné soupeření obecních kolektivů</li> <li>– Pravidelně pořádané kulturní akce</li> <li>– Podpora spolků ze strany obcí</li> </ul>	<ul style="list-style-type: none"> <li>– Nedostatek objektů pro spolkovou činnost u části obcí</li> <li>– Zastaralost stávajících objektů a vybavení pro spolkovou činnost</li> <li>– Absence mladých členů u některých spolků</li> <li>– Finanční náročnost a přísné podmínky pro pořádání akcí</li> <li>– Zvyšující se členské poplatky a příspěvky</li> <li>– Nevyjasněné vlastnictví u ploch a budov pro spolkovou činnost</li> </ul>
<b>Příležitosti</b>	<b>Hrozby</b>
<ul style="list-style-type: none"> <li>– Podpora spolkové činnosti</li> <li>– Obnova a rekonstrukce zázemí a vybavení pro spolkovou činnost</li> <li>– Propagace svébytného a barevného Slovácka</li> <li>– Rozšíření zájmové činnosti u školek a škol</li> <li>– Aktivní zapojení dětí a mládeže i seniorů</li> <li>– Využití inovativního přístupu u tradičních akcí, zejména nových forem propagace</li> <li>– Vzájemná spolupráce a výpomoc</li> </ul>	<ul style="list-style-type: none"> <li>– Odchod mladých a vzdělaných lidí do měst</li> <li>– Nezapojení mladé generace do života v obci</li> <li>– Pasivita při trávení volného času</li> <li>– Neochota dobrovolné činnosti a závist</li> <li>– Nedostatek investic na provozní údržbu a další rozvoj spolkové činnosti</li> <li>– Problémy v komunikaci s vedením obcí</li> <li>– Nereálné požadavky ze strany vlastníků ploch a budov spolkové činnosti</li> </ul>

<b>SWOT analýza podnikání a zaměstnanost</b>	
<b>Silné stránky</b>	<b>Slabé stránky</b>
<ul style="list-style-type: none"> <li>– Lidé, ochotní a zvyklí pracovat</li> <li>– Dostatek ploch pro rozvoj a zahájení podnikání</li> <li>– Podpora podnikání ze strany obcí</li> <li>– Řada šikovných řemeslníků všech oborů</li> <li>– Dobré dopravní spojení do zaměstnání v pracovní dny</li> <li>– Silná místní vazba podnikatelů</li> <li>– Výhodná poloha obcí MAS s dojížděkovou vzdáleností do krajských center</li> <li>– Dobré napojení na celostátní komunikace</li> <li>– Nízká úroveň nezaměstnanosti na území MAS ve srovnání ČR a Zlínský kraj</li> </ul>	<ul style="list-style-type: none"> <li>– Malý rozsah podnikání v sociálních službách</li> <li>– Nedostatečně kapacitní a oddělené dopravní napojení průmyslových zón</li> <li>– Nedostatečné dopravní spojení pro nepřetržité provozy o víkendech</li> <li>– Absence krajsky významných zaměstnavatelů na území MAS</li> <li>– Absence oddělených stezek bezmotorové dopravy pro cesty do zaměstnání</li> <li>– Nízká úroveň inovací a marketingu</li> <li>– Jednostranné zaměření většiny podniků</li> </ul>
<b>Příležitosti</b>	<b>Hrozby</b>
<ul style="list-style-type: none"> <li>– Využití dotační podpory OPPIK</li> <li>– Vybudování podnikatelských inkubátorů</li> <li>– Rozvoj mikropodniků</li> <li>– Poradenská podpora kanceláře MAS</li> <li>– Stálé vzdělávání zaměstnanců i podnikatelů</li> <li>– Vzájemná podpora místních podnikatelů</li> <li>– Diverzifikace podnikání o další výrobky či oblast činnosti</li> <li>– Rozvoj podnikání v oblasti služeb</li> <li>– Využití volných areálů a ploch pro nové výrobní zaměření</li> </ul>	<ul style="list-style-type: none"> <li>– Další chátrání nevyužitých areálů, převážně zemědělských brownfields</li> <li>– Zpřísnění legislativy a zvýšení daňové zátěže</li> <li>– Přesun podniků do jiných regionů či zemí</li> <li>– Zaměření podniků na jednoduchou výrobu bez vyšší přidané hodnoty</li> <li>– Odkládání výstavby rychlostní silnice E55</li> <li>– Pomalý rozvoj navazující infrastruktury</li> <li>– Neschopnost reflexe vzdělávací soustavy na potřeby podnikatelů</li> </ul>

<b>SWOT analýza občanská vybavenost, školství, památky</b>	
<b>Silné stránky</b>	<b>Slabé stránky</b>
<ul style="list-style-type: none"> <li>– Funkční obecní úřad v každé obci</li> <li>– Malá fluktuace obyvatel</li> <li>– Silná vazba k rodnému kraji a obci</li> <li>– Tradice meziobecní spolupráce</li> <li>– Množství kulturních i přírodních památek</li> <li>– Folklorní bohatství obcí i obyvatel</li> <li>– Vzájemné soupeření obecních kolektivů</li> <li>– Odpovídající vybavenost alespoň u větších obcí na území MAS</li> <li>– Silný vztah obyvatel k místním památkám</li> <li>– Domy pro seniory a cíleně vymezené skupiny obyvatel v části obcí</li> <li>– Tradice mimoškolních aktivit ve spolupráci se spolky a aktéry území</li> </ul>	<ul style="list-style-type: none"> <li>– Horšící se demografická situace obyvatelstva</li> <li>– Pokles počtu obyvatel u malých obcí</li> <li>– Nutnost dojíždět do základních škol či vyšších stupňů ZŠ u části obcí</li> <li>– Málo pracovních míst pro vzdělané obyvatelstvo na území MAS</li> <li>– „Vyzobávání“ talentů do škol ve městech mimo území MAS</li> <li>– Chybějící aktivity pro celoživotní vzdělávání</li> <li>– Absence koncepčního materiálu pro propagaci památek na území MAS</li> <li>– Zastaralé vybavení škol a školek</li> <li>– Chybějící vybavenost u části obcí</li> <li>– Pouze 3 devítileté ZŠ na území MAS</li> <li>– Chybějící poskytovatel sociálních služeb, sídlící na území MAS</li> <li>– Špatný stav drobných kulturních památek</li> </ul>
<b>Příležitosti</b>	<b>Hrozby</b>
<ul style="list-style-type: none"> <li>– Motivace obyvatel k usídlení se v obcích MAS</li> <li>– Propagace svébytného a barevného Slovácka</li> <li>– Investice do předškolních a školních zařízení s cílem udržet mladé rodiny s dětmi</li> <li>– Podpora ohrožených skupin obyvatel</li> <li>– Opravené památky příležitostí propagace</li> <li>– Návaznost na příklady dobré praxe u poskytování sociálních služeb a péče o ohrožené skupiny obyvatel</li> <li>– Zapojení obyvatel bez limitu věku do života obce</li> </ul>	<ul style="list-style-type: none"> <li>– Odchod mladých a vzdělaných lidí do měst</li> <li>– Stálé zhoršování demografické křivky</li> <li>– Nedostatek pracovních příležitostí na venkově i kraji</li> <li>– Chátrání drobných kulturních památek</li> <li>– Pozdní reakce na aktuální demografický vývoj (např. kapacita školek a škol)</li> <li>– Stagnace kvality poskytovaných služeb</li> <li>– Preference individuálních zájmů obcí oproti vzájemné pomoci a spolupráci</li> <li>– Mezigenerační pnutí a rozdíly namísto solidarity a spolupráce</li> </ul>

<b>SWOT analýza obnova a rozvoj vesnic</b>	
<b>Silné stránky</b>	<b>Slabé stránky</b>
<ul style="list-style-type: none"> <li>– Dokončená plynofikace u všech obcí</li> <li>– Odpovídající pokrytí energetických sítí</li> <li>– Hustá síť značených cyklotras</li> <li>– Dobré pokrytí veřejnou dopravou v pracovní dny</li> <li>– Zásobování pitnou vodou z veřejného vodovodu pro většinu obyvatel</li> <li>– Dostatek ploch a zón pro rozvoj podnikání</li> <li>– Vymezení rozvoje obce územním plánováním</li> <li>– Zajištění základní zdravotnické péče</li> <li>– Funkční obchod a hospoda ve většině obcí</li> <li>– Vedení komunikace I/50 mimo obce</li> <li>– Železniční spojení v části území MAS</li> <li>– Hustá síť jednotek požární ochrany</li> <li>– Zajištění odděleného sběru odpadů</li> </ul>	<ul style="list-style-type: none"> <li>– Nedořešená problematika čištění odpadních vod u malých obcí</li> <li>– Nevhodný povrch u většiny cyklotras, nedořešené oddělení od dopravy</li> <li>– Silné dopravní zatížení hlavních tahů</li> <li>– Chybějící koncepce a nejednotnost u veřejného osvětlení v obcích</li> <li>– Nevhodný povrch u řady místních komunikací a chodníků</li> <li>– Chybějící napojení stávajících průmyslových areálů na hlavní tahy mimo zastavěné území obce</li> <li>– Zastaralé vybavení lékařských ordinací</li> <li>– Absence bezbariérových přístupů</li> <li>– Nedostatek finančních zdrojů obcí brání ucelenému koncepčnímu řešení</li> <li>– Absence obchvatů obcí na silnici II/497</li> <li>– Chybějící koncepční rozvojové dokumenty u části obcí</li> </ul>
<b>Příležitosti</b>	<b>Hrozby</b>
<ul style="list-style-type: none"> <li>– Dobudování stavebně oddělené sítě cyklotras</li> <li>– Zlepšení dopravního spojení o víkendech</li> <li>– Odstraňování bariér všeho druhu</li> <li>– Rozvoj zastávek veřejné dopravy včetně zázemí</li> <li>– Oddělení motorové a ostatní dopravy</li> <li>– Propagace stávajících a nových cyklotras</li> <li>– Provázanost Strategie a obecních rozvojových dokumentů</li> <li>– Spolupráce obcí při řešení problémů</li> <li>– Lepší integrace systémů veřejné dopravy</li> <li>– Výstavba nové železniční zastávky</li> <li>– Dobudování vodovodů a kanalizací ve vzájemné spolupráci obcí</li> <li>– Rozvoj moderních technologií ve veřejné správě a samosprávě</li> </ul>	<ul style="list-style-type: none"> <li>– Zpřísnění legislativy na úseku čištění odpadních vod a nakládání s odpady</li> <li>– Další chátrání místních komunikací v důsledku nedostatku investic</li> <li>– Nedostatek prostředků na rozvoj obcí</li> <li>– Návrat občanů k vytápění pevnými palivy z ekonomických důvodů</li> <li>– Chybějící dotační tituly pro obnovu místních komunikací a chodníků</li> <li>– Omezení stávajících zdravotnických a sociálních služeb</li> <li>– Omezení služeb veřejné dopravy</li> <li>– Úspory veřejného sektoru směřující k omezení služeb na venkově</li> <li>– Zhoršení vztahu obcí a provozovatelů vodohospodářské infrastruktury</li> <li>– Chátrání obecních úřadů, umístěných v předimenzovaných prostorách</li> </ul>



<b>SWOT analýza životní prostředí a zemědělství</b>	
<b>Silné stránky</b>	<b>Slabé stránky</b>
<ul style="list-style-type: none"> <li>– Harmonická krajina</li> <li>– Množství krajinných prvků</li> <li>– Silné zastoupení lesů na území MAS</li> <li>– Plynofikace všech obcí MAS</li> <li>– Podmínky pro třídění odpadu</li> <li>– Sběrné dvory většiny obcí</li> <li>– Absence průmyslových znečišťovatelů</li> <li>– Upravená veřejná zeleň v obcích</li> <li>– Přírodní park Pracká vrchovina</li> <li>– Přírodní památky.</li> <li>– Oblasti NATURA 2000</li> <li>– Památné stromy v obcích i krajině</li> <li>– Silný vztah obyvatel ke krajině a půdě</li> <li>– Aktivní zapojení spolků do ochrany přírody</li> <li>– CHOPAV Kvartér řeky Moravy</li> <li>– Zkušenosti s administrací v rámci OPŽP</li> </ul>	<ul style="list-style-type: none"> <li>– Eroze a sesuvy na celém území MAS</li> <li>– Výrazné sucho na Uherskohradištsku</li> <li>– Znečištění v důsledku intenzivní dopravy</li> <li>– Dlouhodobě neudržované pozemky</li> <li>– Absence prodeje ze dvora či drobných potravinářských výrobců z místních surovin</li> <li>– Velká rozloha půdních bloků (přes 100 ha)</li> <li>– Neprovázanost zemědělské výroby a zpracovatelského průmyslu na území MAS</li> <li>– Chybějící pozemkové úpravy</li> <li>– Dlouhodobé užívací vztahy zemědělské půdy blokující nové subjekty</li> <li>– Nízký podíl protierozních opatření typu meze, průlehy, zatravněné údolnice</li> <li>– Vlastnické vztahy v případě sesuvů neumožňují účinnou sanaci</li> <li>– Nedokončená sanace bývalých skládek</li> <li>– Absence dlouhodobé koncepce obhospodařování zemědělské půdy</li> </ul>
<b>Příležitosti</b>	<b>Hrozby</b>
<ul style="list-style-type: none"> <li>– Zlepšení postavení obcí jakožto vlastníka vodohospodářské infrastruktury</li> <li>– Spolupráce při dostavbě vodohospodářské infrastruktury či odpadového hospodářství</li> <li>– Propagace přírodních památek a zajímavostí</li> <li>– Nové podmínky Programu rozvoje venkova</li> <li>– Spolupráce zemědělců, obcí a vlastníků půdy</li> <li>– Široká paleta dotací v oblasti zemědělství a životního prostředí</li> <li>– Revitalizace vodních toků a ploch</li> <li>– Posílení mimoprodukčních funkcí lesů</li> <li>– Obnova sítě polních a lesních cest</li> <li>– Možnost diverzifikace nezemědělských činností a rozvoj služeb zem. podniků</li> <li>– Zpřísnění ekologických limitů pro provoz na pozemních komunikacích</li> </ul>	<ul style="list-style-type: none"> <li>– Degradace půdy intenzivním zemědělstvím a erozí</li> <li>– Sílící důsledky klimatických změn, zejména sucha, na stav podzemních a povrchových vod</li> <li>– Návrat k vytápění pevnými palivy</li> <li>– Skokové zpřísnění legislativy</li> <li>– Pokračující chátrání opuštěných areálů zemědělské výroby</li> <li>– Hrozba sucha</li> <li>– Odmítnutí domovních ČOV jakožto řešení vypouštění odpadních vod u malých obcí</li> <li>– Opouštění užívané zemědělské půdy</li> <li>– Riziko záplav u vodních toků</li> <li>– Nezájem obyvatel o problematiku životního prostředí a zemědělství</li> <li>– Chybějící zemědělská technika u menších zemědělských podniků (do 50 ha)</li> <li>– Nedodržování osevních postupů a porušování zásad cross compliance</li> </ul>

Celková SWOT analýza území	
Silné stránky	Slabé stránky
<ul style="list-style-type: none"> <li>– Harmonická krajina</li> <li>– Bohatství kulturních a přírodních památek</li> <li>– Množství aktivních spolků</li> <li>– Velmi dobrá meziobecní spolupráce</li> <li>– Zkušenosti s administrací dotačních žádostí</li> <li>– Zajištění předškolní péče ve většině obcí</li> <li>– Dobré dopravní spojení do měst</li> <li>– Nízká nezaměstnanost</li> <li>– Stav veřejné zeleně</li> <li>– Dostatek veřejných objektů pro vybudování zázemí spolků, lékařských a sociálních služeb</li> <li>– Napojení všech obcí na veřejný vodovod</li> <li>– Dostatek vhodných ploch k podnikání</li> </ul>	<ul style="list-style-type: none"> <li>– Nedostatečné zázemí pro spolkovou činnost</li> <li>– Chybějící poskytovatel sociální péče se sídlem na území MAS</li> <li>– Nedostatek prostředků na investice do místních komunikací</li> <li>– Chybějící služby v menších obcích</li> <li>– Malý počet ubytovacích kapacit</li> <li>– Zastaralé a dosluhující vybavení škol a školek</li> <li>– Málo pracovních příležitostí v oblasti sociálních služeb a údržby obcí</li> <li>– Chátrající areály bývalých JZD s nevyjasněnými vlastnickými vztahy</li> <li>– Silná doprava na silnici II/497</li> </ul>
Příležitosti	Hrozby
<ul style="list-style-type: none"> <li>– Dostavba veřejné infrastruktury</li> <li>– Dokončení pozemkových úprav v obcích</li> <li>– Vybudování nových tras bezmotorové dopravy (páteřní cyklostezky)</li> <li>– Propagace obcí díky spolkům a památkám</li> <li>– Přírodní podmínky pro rozvoj bezmotorové dopravy</li> <li>– Vybudování nové železniční zastávky</li> <li>– Využití zkušeností s čerpáním dotačních titulů</li> <li>– Obnova vybavení škol a školek</li> <li>– Rozvoj sociálních služeb</li> <li>– Nová výstavba a využití proluk a neobydlených domů</li> <li>– Údržba a obnova krajinných prvků</li> <li>– Obsazení průmyslových zón</li> </ul>	<ul style="list-style-type: none"> <li>– Snížení stávající úrovně dopravní obslužnosti</li> <li>– Zhoršení stavu veřejné infrastruktury</li> <li>– Rušení úřadů (stavební úřad, matriky) v obcích MAS</li> <li>– Zpřísnění legislativy na úseku vypouštění odpadních vod</li> <li>– Zhoršení stavu historických a přírodních památek</li> <li>– Nárůst počtu neobydlených domů v obcích</li> <li>– Stárnutí obyvatelstva spojený s odchodem mladých rodin do měst</li> <li>– Absence protipovodňových zařízení</li> <li>– Neřízená zástavba a rozšiřování obcí</li> <li>– Opětovné zhoršení ekonomické situace</li> <li>– Zastarání mobiliáře a zastávek</li> <li>– Zastarání techniky na údržbu zeleně</li> </ul>

## 2.15 Analýza problémů a potřeb

Ucelenost území MAS spolu s obdobnými problémy členských obcí, které přímo souvisí s jejich velikostí, umožňuje Strategii cílené zaměření podpory díky přesné identifikaci problémů obcí a jejich obyvatel. V řadě případů úspěšná realizace podpořených projektů může odstranit hned několik slabých a problémových bodů v obcích, neboť je prokázána přímá vazba a řetězení problémů. Např. vytvoření kvalitního zázemí pro život i v těch nejmenších obcích je nejlepší cestou, jak zabránit jejich vylidňování a odchodu mladých lidí do měst. Udržení mladé generace v produktivním věku má přímé dopady na příjmy obecních rozpočtů díky daňové výtěžnosti, produktivní generace vytváří poptávku po službách, aktivně se zapojuje do činnosti spolků a organizací apod.

Na území MAS nalezneme pouze základní a mateřské školy, veškeré vyšší stupně vzdělávání, včetně vysokoškolského, jsou soustředěny do okolních měst. S aktivitou místních spolků často nedílně souvisí náplň mimoškolních aktivit. Nanejvýš důležitým se ukázal vstřícný přístup vedení škol

pro využití školních prostor mimo období školního vyučování pro činnost aktivních spolků a organizací. Nadále bude třeba podporovat nákup vybavení a zařízení pro propojování školních a mimoškolních aktivit, vzájemnou spolupráci vedení školských zařízení na území MAS i celoživotní učení a vzdělávání zaměstnanců škol i občanů na území MAS.

Zvláštní pozornost je ve Strategii věnována podpoře předškolního, školního a mimoškolního vzdělávání. Obec, která nedisponuje alespoň předškolním zařízením, je ohrožena úbytkem mladých rodin, neboť tyto jsou odkázány na denní dopravu dětí již od mateřské školky. Pro zdravý demografický vývoj obcí je potřeba udržet mladé rodiny s dětmi i na těch nejmenších obcích, proto je třeba předškolní zařízení podporovat i za cenu vyšších nákladů na jednotlivé žáky než u obcí větších. Zlepšení jazykové, počítačové i technické zdatnosti nejen u dětí a mládeže zlepšuje možnost uplatnění na trhu práce a účinně napomáhá eliminaci hrozby dlouhodobé nezaměstnanosti a s tím souvisejícími negativními jevy.

Podpora aktivních obyvatel samozřejmě neřeší problém stárnutí obyvatelstva, který je důsledkem odchodu silných poválečných ročníků do důchodu i celkovým prodloužením délky života. Na území MAS je třeba připravit podmínky pro zlepšení stávající nabídky sociálních služeb, podpořit zřizování nových domů a bytů pro seniory a sociálně znevýhodněné občany i podporovat zapojení všech generací do života společnosti a tím aktivně působit proti sociálnímu vyloučení. Pro nejstarší generaci zůstává životně důležité zachování alespoň stávajícího rozsahu služeb, ať už se to týká základní dopravní obslužnosti, sítě ordinací praktického lékaře, obchodů se základním sortimentem v každé obci. Nejmenší obce MAS (Svárov, Zlámánek) se musí aktivně podílet a dotovat provoz obchodů se smíšeným zbožím, aby zejména nejstarší občané měli zajištěný alespoň základní nákup. Kritickou oblastí je zajištění dostatečné nabídky kulturních, volnočasových, společenských a socializačních aktivit. Je proto žádoucí podporu budování a rekonstrukce tzv. komunitních center rozšířit na venkovský prostor s maximalizací užítku pro obyvatele včetně využití prostor místními spolky, mládeží a seniory. Se stárnutím obyvatelstva přímo souvisí potřeba zajištění dostatečné a kvalitní sociální péče. V současnosti na území MAS nesídlí ani nemá pobočku poskytovatel sociální péče, je nanejvýš žádoucí přiblížit nabídku sociálních služeb a péče obyvatelům území MAS. Rozvoj sociálních služeb zároveň skrývá potenciál rozvoje zaměstnanosti přímo v obci MAS, včetně využití zkrácených úvazků pro ohrožené skupiny (např. matky po návratu z rodičovské apod.)

V oblasti infrastruktury je třeba v maximální možné míře využívat dotačních titulů. Bohužel, u problému, který mezi hlavní priority řadí většina starostů obcí, je dotační podpora omezena pouze na dílčí výzvy MMR a kraje. Jedná se o rekonstrukci a dostavbu místních komunikací, jejichž stav ztěžuje každodenní život občanů a představuje limit dalšího rozvoje obcí, mimo jiné i značným zatížením obecních rozpočtů. V alespoň omezené míře SCLLD umožní zvýšení bezpečnosti dopravy díky odstraňování bariér a rekonstrukcí chodníků, předpokládá se přímá vazba na dopravní obslužnost, případně občanskou vybavenost obce. U dostavby sítí kanalizace a vodovodu je třeba využívat výzvy OPŽP, jak ukazují příklady dosavadní praxe, viz tabulka 11, lze úspěšně navázat na dosavadní zkušenosti s administrací dotačních žádostí. S ohledem na nastavení programů bude podpora infrastruktury stát mimo možnosti předkládané Strategie, úkolem vedení MAS je také důkladný monitoring vyhlášených výzev a směřování možné dotační podpory do území MAS.

V oblasti dopravy je možná dotační podpora v rámci Strategie v rámci specifického cíle 1.2. IROP Zvýšení podílu udržitelných forem dopravy. Část podpory lze směřovat na vybavení a úpravy (včetně bezbariérových) zastávek hromadné dopravy, část je možné směřovat na vytváření sítě

cyklostezek a cyklotras. Omezené finanční možnosti pro realizaci Strategie neumožní podporu samotné výstavby cyklostezek, žádoucí je podpora projektové přípravy a spolupráce, neboť pouze ucelená trasa, spojující více obcí a sloužící pro bezpečnou dopravu mimo hlavní komunikace směrem do měst, je skutečným přínosem k rozvoji území. Klíčové pro naplnění Strategie budou proto společné projekty více obcí, které se navzájem propojí novou cyklostezkou/cyklotrasou.

V oblasti integrovaného záchranného systému jsou na území MAS nepostradatelné sbory dobrovolných hasičů, kteří mají zázemí ve většině obcí MAS<sup>38</sup>. Jejich vzájemná spolupráce a příspěvek ke společenskému a kulturnímu dění v obcích z nich činí jedny z nejvýraznějších aktivních aktérů na území MAS. Fungující hierarchická struktura spolu s jasně rozdělenými kompetencemi a propracovanými postupy v případě nenadálých situací a živelných katastrof nedílně doplňují fungující integrovaný záchranný systém. V době schvalování Strategie byla dotační podpora v rámci Programových rámců SCLLD vymezena na tzv. sbory II. Stupně, což na území MAS znamená omezení pouze pro SDH Bílovice. S ohledem na potřebnost čelit aktuálním problémům boje s klimatickými jevy je podpora začleněna do Strategie, byť okruh příjemců je přísně vymezen.

Krajinu slováckého venkova, její stav i využití již po staletí formuje zemědělská činnost na úrodných půdách údolí Olšavy, Březnice i Moravy. Pouze v nejvyšších polohách území MAS (Svárov, Zlámanec) převažuje podíl trvalých travních porostů na zemědělské půdě včetně klasické pastvy dobytka. Zemědělští podnikatelé patří k místně významným zaměstnavatelům, zejména v případě, kdy zůstala zachována živočišná výroba (Drslavice, Místřice, Topolná, Popovice, Prakšice). Opuštěné areály živočišné výroby našly naštěstí nové využití pro rozvoj podnikání (Březolupy, Kněžpole, Bílovice, Nedachlebice). Dědictví minulosti a výraznou překážku využití prázdných budov a ploch představuje roztržité vlastnictví pozemků pod areály bývalých JZD (Veletiny, Místřice). V případě nevyjasněných vlastnických vztahů není možné na rekonstrukci včetně rekolaudace získat dotační prostředky, s účinností Nového občanského zákoníku se navíc stává problematickou jakákoliv stavební činnost na cizím pozemku. Reálně tak hrozí vznik nevyužitelných brownfieldů v některých obcích na území MAS.

Rozsáhlé lesní celky v centrální části MAS, v okolí Zlámance a Pašovic zaslouží pozornost nejen jako hospodářské území, poskytující dřevní hmotu, ale také pro svůj krajinotvorný a rekreační potenciál. Z široké nabídky Programového rámce PRV umožní Strategie vlastníkům a nájemcům lesa zlepšení stávajícího potenciálu lesních pozemků. Harmonická krajina přírodního parku Prakšická vrchovina patří k největším přírodním pokladům území MAS, je proto třeba podporovat dlouhodobou udržitelnost lesních a zemědělských pozemků.

Schválený Program rozvoje venkova ČR pro období 2014 – 2020 vyčleňuje 5% celkové alokace programu pro realizaci Strategii CLLD. Najít vhodnou dotační podporu pro důležité aktéry života na venkově bude o poznání složitější, v řadě případů i nemožné. Celková finanční alokace z PRV umožní podporu velikostně spíše menších projektů do 1 mil. Kč. Důležité bude najít přínosy předkládaných projektů pro komunitní rozvoj, jako vhodná se jeví podpora projektů, které umožňují spolupráci více subjektů s výrazným dopadem pro obyvatele obcí. Typicky se může jednat např. o pořízení techniky pro údržbu komunikací (v létě polních, v zimě obecních), žacích strojů pro údržbu luk i příkop apod.

Až na podzim 2015 došlo k rozšíření Programového rámce o podporu nezemědělských podnikatelů velikosti mikro a malých podniků (do 50 zaměstnanců). Obratem se podařilo zapracovat

---

<sup>38</sup> Viz tabulka 12

tuto oblast podpory do SCLLD, neboť podpora místního podnikání je jednou z hlavních priorit rozvoje slováckého venkova. Každé nové či udržené pracovní místo znamená úspory času, energie a nákladů na dojíždění, místní podnik využívá místní zdroje (nejen vodovod, ale také služby místního obchodu, sběrného dvora apod.). Vytvoření pracovních míst na venkově udrží zároveň občany v produktivním věku a tím zlepší celkovou demografickou i socioekonomickou strukturu venkova. Proto je podpora všech forem podnikání, od zemědělského, přes sociální, živnostenské až po lesnické klíčovou oblastí předkládané Strategie s odpovídajícím vyjádřením i ve finanční alokaci na jednotlivá opatření.

## 2.16 Relevantní strategie na území MAS

Následující kapitola se snaží o výčet relevantních strategií, které mají přímý či zprostředkovaný dopad na území MAS. Tyto koncepční dokumenty je třeba respektovat při tvorbě Strategie CLLD, aby nedocházelo k vzájemnému tření a nemožnosti naplnění cílů Strategií. Vzájemné souvislosti a společné základy zvyšují přínosy úspěšné realizace Strategie nejen na území regionu MAS, ale také s dopadem působnosti relevantní strategie vyššího územního celku. Konkrétní výčet relevantních strategických dokumentů je následující:

- Evropa 2020
- Strategie regionálního rozvoje 2014-2020
- Strategie rozvoje Zlínského kraje 2009 – 2020
- Program rozvoje územního obvodu Zlínského kraje 2013 – 2016
- Regionální operační program regionu soudržnosti Střední Morava
- Národní strategický plán rozvoje venkova 2007 - 2013
- Dopravní politika ČR 2005-2013
- Generel dopravy Zlínského kraje
- Koncepce rozvoje cyklodopravy na území Zlínského kraje
- Koncepce rozvoje kolejové dopravy na území Zlínského kraje
- Národní strategie bezpečnosti silničního provozu 2011-2020
- Střednědobý plán rozvoje sociálních služeb ve Zlínském kraji 2012 -2015
- Program rozvoje cestovního ruchu ve Zlínském kraji
- Koncepce rozvoje kultury ve Zlínském kraji
- Koncepce památkové péče v ČR 2011-2016
- Strategie podpory využití potenciálu kulturního dědictví 2014+
- Národní inovační strategie ČR 2012 - 2020
- Plán rozvoje vodovodů a kanalizací Zlínského kraje
- Plán odpadového hospodářství Zlínského kraje
- Plán odpadového hospodářství ČR 2003 - 2012
- Státní energetická koncepce ČR 2010-2030
- Národní akční plán ČR pro energii z obnovitelných zdrojů 2010-2020
- Koncept snižování emisí a imisí Zlínského kraje
- Územní energetická koncepce Zlínského kraje
- Studie rozvoje zemědělské výroby ve Zlínském kraji

- Strategie pro růst - české zemědělství a potravinářství v rámci Společné zemědělské politiky EU po roce 2013
- Strategie využití Brownfields ve Zlínském kraji
- Koncepce podpory malých a středních podnikatelů 2014 – 2020
- Regionální inovační strategie Zlínského kraje
- Národní politika výzkumu, vývoje a inovací 2009-2015
- Koncepce státní politiky pro oblast dětí a mládeže 2007 - 2013
- Strategie vzdělávání pro udržitelný rozvoj ČR 2008-2015
- Koncepce prevence kriminality ve Zlínském kraji
- Strategie prevence kriminality 2012-2015
- Koncepce environmentálního vzdělávání, výchovy a osvěty ve Zlínském kraji
- NEHAP ČR - Národní akční plán zdraví a životního prostředí
- Zásady státní lesnické politiky
- Studie o lesním hospodářství ve Zlínském kraji
- Státní program ochrany přírody a krajiny ČR 2009-2020
- Strategický rámec udržitelného rozvoje ČR
- Státní politika životního prostředí ČR 2012 – 2020
- Strategie rozvoje venkova Zlínského kraje
- Strategické dokumenty obcí na území MAS Dolní Poolšaví

### 3 STRATEGICKÁ ČÁST

#### 3.1 Stanovení vize Strategie

Strategie komunitně vedeného místního rozvoje Místní akční skupiny Dolní Poolšaví na období 2014 - 2021 vychází z úspěšně realizovaného Strategického plánu LEADER v letech 2008 - 2013. Úspěšné uplatnění principu partnerství na území MAS, příklady správné praxe při úspěšné realizaci projektových záměrů v uplynulých letech, fungující meziobecní i mezioborová spolupráce a v neposlední řadě množství aktivních subjektů ve všech obcích MAS, to jsou hlavní stavební kameny, na kterých stojí a o které se opírá předkládaná Strategie. Základem zůstává prohloubení vzájemné spolupráce a partnerství na meziobecní i místní úrovni s cílem umožnit široce zaměřený rozvoj území MAS s nenahraditelným a nedocenitelným zapojením místních aktérů.

Strategie plně respektuje zásady trvale udržitelného rozvoje území s vědomím odpovědnosti za stav životního prostředí, krajiny, kulturního dědictví, vzhledu obcí, občanské vybavenosti, infrastruktury, podmínek pro podnikání a zaměstnanost i zajištění kulturních a společenských potřeb obyvatel a návštěvníků. Pouze fungující vzájemné synergie environmentální, ekonomické a sociální oblasti a respektování jejich specifik a limitů umožní úspěšné naplnění Strategie. Jednotlivé cíle a priority Strategie nejsou a nebudou samospasitelným řešením problémů, nezbytností zůstává aktivní zapojení aktérů místního rozvoje a jejich přínos k řešení. Strategie má především pomoci dlouhodobému rozvoji území a umožnit prostřednictvím realizace pečlivě připravených projektových záměrů naplnění jednotlivých cílů a priorit. Nezbytnou podmínkou je předem jasně vymezená, srozumitelná a zcela transparentní administrace, zahrnující přípravu a vyhlášení dotačních výzev, výběr projektů, jejich úspěšnou realizaci i zajištění dlouhodobé udržitelnosti realizovaných projektů. Otevřenost k novým poznatkům, odlišným i menšinovým názorům, schopnost vyhodnotit a zohlednit příklady správné i nesprávné praxe, identifikovat limity a slabé stránky, bez dodržení těchto principů nebude možné úspěšně naplnit Strategii. Nositelem Strategie je celé společenství subjektů na území MAS, úkolem vedení a kanceláře MAS je zejména zajištění bezproblémové realizace a souvisejících administrativních činností.

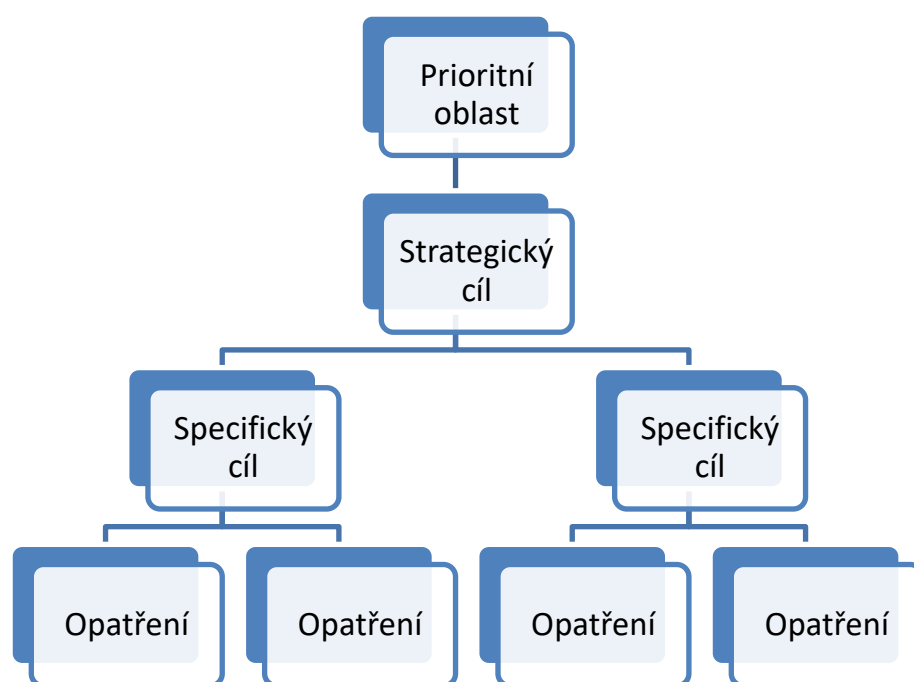
Strategie CLLD pro území MAS Dolní Poolšaví představuje šanci pro zajištění dlouhodobého udržitelného rozvoje území MAS i jednotlivých složek území, ať už zasahují do životního prostředí, sociální či ekonomické oblasti. Nezbytná je identifikace aktivních subjektů na území MAS se Strategií, spolu s vědomím, že se jedná nejen o společnou šanci, ale také o společnou odpovědnost za udržitelný rozvoj vůči současným i budoucím obyvatelům a návštěvníkům MAS Dolní Poolšaví. Vzájemná spolupráce, respekt k tradicím i odlišnostem, porozumění, aktivní zapojení, to vše povede k naplnění hlavní vize Strategie – **Aktivní spolupráce, dlouhodobá péče o vzhled obcí i krajiny, podpora ekonomicky aktivních a pomoc ohroženým skupinám obyvatel, schopnost reagovat na aktuální problémy a výzvy s oporou v podobě ochotných a pracovitých lidí zachová Dolní Poolšaví svébytné a barevné.**



### 3.2 Stanovení cílů a priorit

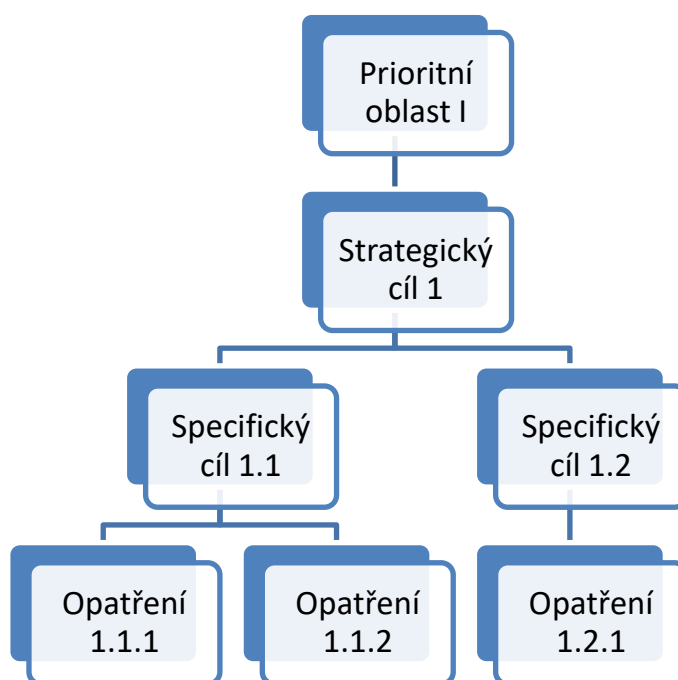
V rámci přípravy Strategie na základě podrobné analýzy území, aktivního zapojení pracovních skupin, identifikace problémů a potřeb území vyprofilovalo celkem 5 prioritních oblastí. Ke každé prioritní oblasti náleží jeden Strategický cíl, kterého dosáhneme naplněním jednotlivých specifických cílů realizací projektů v rámci jednotlivých opatření/Fichí SCLLD. Jednotlivé specifické cíle vyplynuly zejména ze slabých stránek všech dílčích SWOT analýz a také z celkové SWOT analýzy. Opatření naplňují specifické cíle a popisují dílčí body, potřebné pro dosažení celkové vize Strategie. Úspěšná realizace projektů v rámci opatření vede ke splnění cílů a naplnění vize. Řada záměrů prioritních oblastí zůstává mimo programové rámce a budou naplňovány z jiných zdrojů mimo dotační strukturu MAS. Pro pochopení struktury je třeba zohlednit historický vývoj, kdy nejprve od roku 2013 vznikala široce rozvětvená Strategie, která byla až na konci roku 2015 svázána rigidním výčtem oblastí podpory prostřednictvím Programových rámců PRV a IROP. Do roku 2015 nebyla jasná míra a rozsah zapojení např. do OPŽP, zapojení spolků apod., proto Prioritní oblasti obsahují širší výčet, než striktně vymezené oblasti podpory v kapitole Akční plán.

Graficky je struktura Strategické části vyjádřena následovně:



U každé prioritní oblasti je vždy uvedena celá její struktura (prioritní oblast – strategický cíl – specifický cíl – opatření).

### 3.2.1 Prioritní oblast I: Podpora místních tradic, kultury a spolkové činnosti



Bohatá spolková činnost ve všech obcích MAS, aktivní zapojení obyvatel od nejmladší až po nejstarší generaci, množství každoročně pořádaných tradičních akcí s místním i regionálním dopadem, to jsou hlavní přínosy pro kulturní a společenský život na území MAS. Podpora spolkové činnosti, ať už ve formě výstavby, rekonstrukce či obnovy zázemí pro spolkovou činnost, v podobě pořízení nového vybavení a zařízení i v podobě podpory přípravy, organizace a zajištění tradičních akcí, to vše napomáhá pestrosti slováckého života. Právě spolková činnost je spolehlivou propagací území MAS i jednotlivých obcí, pořádané akce jsou tahákem pro návštěvníky z okolí a zvyšují celkový potenciál území. K zásadním přínosům patří zapojení nejmladší generace s pozitivním dopadem na výchovu dětí a mládeže, rozvoj sounáležitosti s rodnou obcí a krajem i posilováním pocitu odpovědnosti u nejmladší generace. Zdůrazněn bude přínos pro meziobecní a mezispolkovou spolupráci, zapojení partnerských subjektů, zvláště školních a předškolních zařízení a potenciál propagace a zvýšení návštěvnosti regionu území MAS. Preferován bude přímý dopad a zapojení cílových skupin, dětí a mládeže, mladých rodin s dětmi a seniorů. Okruh případných žadatelů bude kromě spolků a sdružení zahrnovat také obce a subjekty, zřízené obcí, včetně škol a školek, aby byl zajištěn multiplikační efekt podpořených projektů a také širší okruh možného využití podpořených objektů a vybavení.

#### **Strategický cíl 1: Slovácko svěbytné a barevné ve svých tradicích a spolicích**

Příklady dobré praxe s realizací SPL 2007 – 2013 i dlouhodobá činnost místních aktérů z řad organizací a spolků kladou podporu a spolupráci spolkové činnosti na první místo. Pro řadu návštěvníků z jiných regionů ČR je Slovácko synonymem pro krásu a pestrost zachovávaných tradic, pro občany obcí MAS znamenají tradice také aktivní zapojení do místně činných spolků s dopadem na běžný život jejich obcí. MAS Dolní Poolšaví bude nadále všestranně podporovat zachování a rozvoj

spolkové činnosti v obcích, neboť každý činný spolek znamená upevnění integrity a sounáležitosti, aktivní využití volného času i rozšíření nabídky služeb a kulturních akcí.

#### **Specifický cíl 1.1: Podpora tradic a místních spolků**

Přes intenzivní spolupráci spolků na přípravě Strategie, řadu příkladů dobré praxe, pracně nabyté zkušenosti s administrací dotačních žádostí v rámci SPL zůstává možné zapojení spolků do Programových rámců SCLLD velmi omezené. Rekonstrukce společenských místností, zkušeben, pořízení nového vybavení zůstává mimo možnosti podpory Programových rámců, je třeba proto intenzivně zapojit místní zdroje, zejména obce a místní podnikatele. Rozvojový potenciál území zůstává nevyužit, dílčí podpora bude směřovat do zajištění vybavení a zázemí komunitních center, zde konaných akcí, socializační a sociální práce. Spolky se tak mohou zapojit do pořádání tzv. měkkých akcí.

Odraz specifického cíle v opatření SCLLD:

Opatření 1.1.1. Podpora rozvoje komunitních center za účelem sociálního začleňování

Opatření 1.1.2. Podpora spolkové činnosti

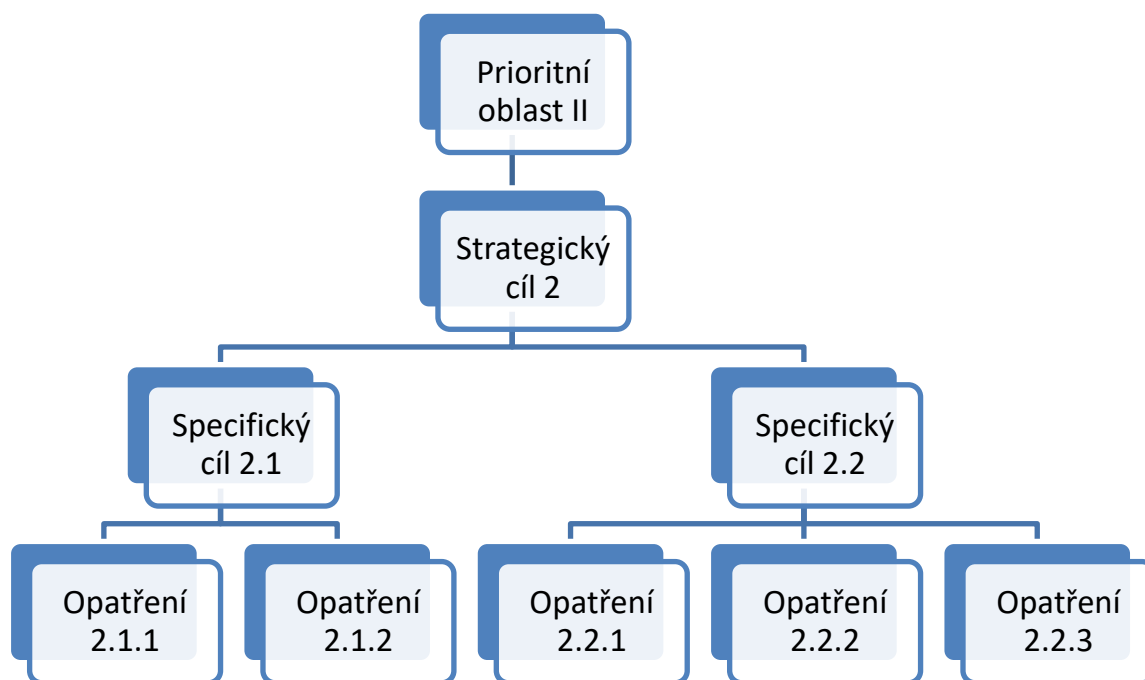
#### **Specifický cíl 1.2 Podpora boje s klimatickými jevy**

Jedinečný příklad aktivního zapojení místních spolků do života obce je řada fungujících jednotek sboru dobrovolných hasičů. V době přípravy Strategie intenzivně pociťujeme důsledky klimatických jevů, zejména sucha - pokles hladiny spodní vody a s tím spojené vysychání studní, usychání ovocných stromů, razantní snížení průtoku v potocích a říčkách na území MAS. Bylo by chybou nevyužít možnosti programových rámců, proto je dílčím cílem Strategie také podpora materiálového vybavení určených hasičských sborů pro prevenci a předcházení negativním klimatickým jevům.

Odraz specifického cíle v opatření SCLLD:

Opatření 1.2.1. Pořízení specializované techniky a věcných prostředků pro boj se suchem

### 3.2.2 Prioritní oblast II: Kvalitní veřejná správa a místní školství



Obecní úřad a škola (školka) představují v současné době základní jistoty a symboly veřejné správy v jednotlivých obcích MAS. Blíže o problematice pojednávala analytická část Strategie, zajištění základního rámce veřejné správy je prioritou všech obcí. Obce bez předškolního vzdělávání toto považují za jeden z největších limitů svého rozvoje a atraktivity pro mladou generaci. Je třeba rozvíjet zajištění základního a navazujícího servisu veřejné správy prostřednictvím podpory stavební i technologické obnovy a modernizace obecních úřadů, školek a základních škol na území MAS.

#### **Strategický cíl 2: Slovácko svébytné ve své správě i školství**

Bez dobrého hospodáře se neobejde žádné hospodářství, platí to i pro všechny základní celky obecního života na Slovácku – pro obec, školu i farnost. Pro to, aby mohla být veřejná správa vykonávána řádně a ku prospěchu občanů, je třeba vytvořit podmínky. Nejedná se jen o materiálové vybavení, ale také sdílení předávání znalostí a zkušeností, příkladů dobré i špatné praxe. K naplnění cíle pomohou opatření Strategie, směřující k rozvoji klíčových kompetencí v oblasti základního a celoživotního vzdělávání, k zajištění předškolního vzdělávání a k přípravě koncepčních dokumentů jednotlivých obcí.

#### **Specifický cíl 2.1 Zkvalitnění služeb veřejné správy**

Obecní úřad je pro většinu občanů místem, kde hledají nejen práva a povinnosti každodenního života v obci, ale také radu a pomoc při řešení starostí a problémů. Elektronizace veřejné správy se pozitivně promítá do každodenního života občanů, zajištění základních služeb prostřednictvím sítě CZECHPoint šetří obyvatelům čas i kilometry, strávené na cestách za úřady. Služby veřejné správy je možné dále vylepšovat, ať už se jedná o stavební zásahy odstraňující bariéry, zlepšení materiálového vybavení, rozšíření či variabilitu otevírací doby atd. Vyjmenované investice zůstanou mimo programové rámce Strategie a bude pro ně třeba hledat vlastní obecní a národní zdroje. Jedinou možností, jak Strategie může přispět k naplnění tohoto cíle, je podpora tvorby koncepčních dokumentů místního rozvoje, územních plánů a studií. Pro ucelený a koncepční rozvoj

území je nezbytná příprava a implementace dokumentů územního rozvoje, které vytyčí pravidla, směřování a zacílení rozvojových potřeb a priorit území. Limitem je omezený finanční rámec Strategie, která je schopná unést přípravu či aktualizaci územních plánů členských obcí, v případě koncepčních dokumentů vyšších celků je třeba podporu směřovat přímo prostřednictvím specifického cíle 3.3. IROP.

Odraz specifického cíle v opatření SCLLD:

Opatření 2.1.1. Podpora přípravy a realizace dokumentů územního rozvoje

Opatření 2.1.2. Zlepšení technické a administrativní kapacity úřadů

### **Specifický cíl 2.2. Zlepšení úrovně vzdělávání**

Úroveň předškolního a školního vzdělávání zcela zásadním způsobem ovlivňuje vzdělání i schopnost dalšího vzdělávání u nejmladší generace, což předurčuje jejich celkové šance a možné uplatnění v hierarchii vzdělávací soustavy a v konečném důsledku i běžném životě. Zajištění předškolního vzdělávání ve většině obcí MAS není jen otázkou prestiže jednotlivých obcí, ale i nutností pro udržení mladé generace a zabránění vylidňování venkova. Bez kvalitního zázemí není možné udržet nejnadanější žáky, odchod talentů do škol v blízkých městech negativně ovlivňuje celkový výsledek školy na žebříčku vzdělávacích institucí i atmosféru v kolektivu. Ekonomická krize v uplynulých letech doslova obnažila fenomén nevhodné vzdělávací struktury, která produkuje velké množství absolventů humanitních oborů, pro smysluplné zaměstnání však nepoužitelných, naproti tomu je nedostatek kvalifikovaných absolventů technických oborů včetně středoškolské úrovně kvalifikovaných odborných škol a učilišť<sup>39</sup>. Proto je třeba vytvořit odpovídající zázemí pro vzdělávání odborných předmětů i na venkovských školách. Nedílnou součástí vzdělávací soustavy jsou doplňkové aktivity, ať už se jedná o celoživotní vzdělávání, mimoškolní aktivity a spolupráce školy a dalších místních aktérů. Při zajištění odpovídající úrovně vzdělávání nelze opomenout ani zlepšení kvality navazujících služeb a vybavení, ať už se jedná o služby školní kuchyně a jídelny, tělocvičnu či hřiště u základních a mateřských škol. Dále je žádoucí rozvíjet vzájemnou spolupráci mezi školami a vzdělávání pracovníků ve školství.

Na mnoha místech Strategie nalezneme důraz na důležitost školství, zajištění alespoň předškolního vzdělávání přímo v rodné obci, důraz na kvalitu vzdělávání s ohledem na budoucí uplatnění. Kvalitní vzdělávání se neobejde bez kvalitního zázemí, je zde výrazný potenciál vzájemné spolupráce a podpory sousedních obcí. Zejména v oblasti předškolního vzdělávání se striktní vymezení programových rámců plně protnul s požadavky a problémy území, alespoň zde je tak naplněn princip zdola nahoru.

Odraz specifického cíle v opatření SCLLD:

Opatření 2.2.1. Podpora infrastruktury pro předškolní vzdělávání

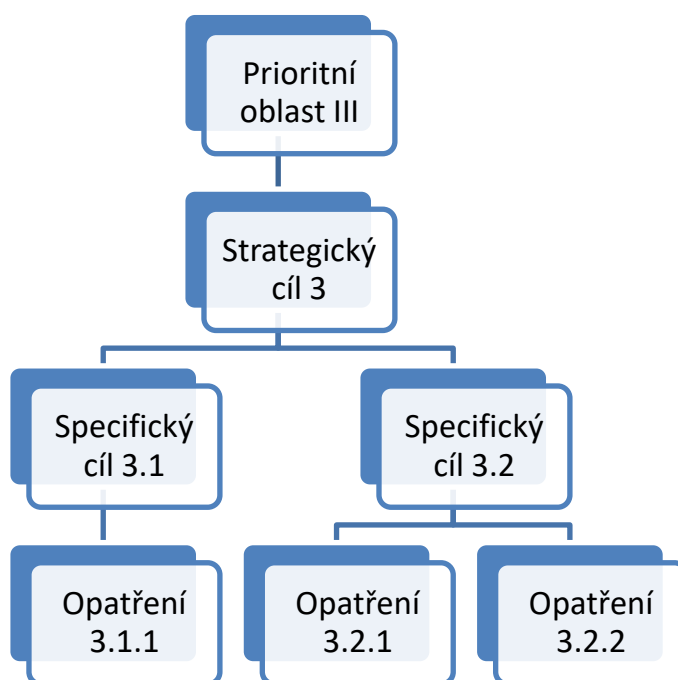
Opatření 2.2.2. Podpora infrastruktury pro základní, celoživotní, zájmové a neformální vzdělávání

Opatření 2.2.3. Podpora technického vybavení základních škol

---

<sup>39</sup> Příkladem, ovlivňující území MAS, je vzájemná spolupráce Střední odborné školy a České zbrojovky, a.s. v Uherském Brodě, garantující absolventům jistotu zaměstnání

### 3.2.3 Prioritní oblast III: Cesta za poznáním, historií i zaměstnáním



Množství kulturních památek místního významu pomáhá dotvářet harmonickou krajinu slováckého venkova. Ke krajině neodmyslitelně patří spojnice sídel, je třeba zlepšit stav používaných komunikací a přivést do regionu nové návštěvníky, kteří budou obdivovat harmonickou krajinu, opravné a udržované památky.

#### **Strategický cíl 3: Slovácko barevné ve svých památkách a cestovním ruchu**

Bohatství kulturního dědictví slováckého venkova se odráží v desítkách drobných kulturních památek a památek místního významu. Ať už se jedná o drobné sakrální památky, historická stavení, zemědělské stavby typické pro zemědělsky obhospodařovanou krajinu slováckého venkova, či o státem chráněné zámky a kostely, tyto pamětihodnosti dotvářejí typický krajinný a venkovský ráz, spojující prvek území MAS. Místní památky jsou spolu s živým folklorem nosným prvkem propagace obcí, nezřídka díky svému umístění v centrální části či na křižovatce cest jsou výkladní skříní jednotlivých obcí. Množství památek i zvýšené nároky na jejich údržbu a rekonstrukci spolu s mnohdy nevyjasněnou vlastnickou strukturou památek a pozemků pod nimi jsou hlavními limity koncepční obnovy a propagace památek.

Území MAS nemůže konkurovat hlavním turistickým cílům Zlínského kraje a Slovácka, harmonická krajina, upravené vesnice a zajištění alespoň základních služeb pro návštěvníky, to jsou možnosti pro zvýšení atraktivity území MAS. Nedílnou součástí rozvoje cestovního ruchu je zvýšení potenciálu bezmotorové dopravy, ať už v podobě vytváření a značení turistických tras a naučných stezek<sup>40</sup>, tak v přípravě a budování, pokud možno od ostatní dopravy oddělených, cyklotras a cyklostezek. Bez vybudování odpovídajících tras, které odkloní turisty od páteřních tras a turistických

<sup>40</sup> Příkladem dobré praxe je vybudování naučné stezky „Po hranicích devíti katastrů“ v centrální části území MAS, realizované v roce 2014

cílů, je rozvoj turistiky a cestovního ruchu v území pouze zbožným přáním. Nedílnou součástí je zajištění odpovídajícího zázemí v podobě alespoň udržení a zlepšení stávajících stravovacích, občerstvovacích a ubytovacích kapacit i stavu doprovodné infrastruktury v podobě odpočinkových míst, mobiliáře, mapových a informačních cedulí.

### **Specifický cíl 3.1. Podpora kulturního dědictví a památek**

Kulturní dědictví slováckého venkova patří k největším devizám území MAS. Řada drobných sakrálních staveb, harmonicky posazených do krajiny i obcí, pomníky padlých, ale i zachovalé obytné a hospodářské budovy včetně původního technického vybavení tvoří hmotný prvek kulturního dědictví. Neméně důležitá je složka nehmotná v podobě autentického slováckého folkloru, prezentovaného v podobě zachovávání tradic, krojů, tanců a písní. V uplynulém programovém období na území MAS došlo k aktivnímu využití dotačních titulů k podpoře hmotné i nehmotné složky kulturního dědictví. Nadále je třeba aktivně vyhledávat a využívat veřejné i soukromé zdroje k dalšímu rozvoji i propagaci kulturního dědictví na území MAS. S ohledem na omezení Programového dokumentu IROP zůstává podpora kulturního dědictví mimo Programové rámce, v novém Programovém dokumentu PRV bohužel také chybí návaznost na v letech 2007 – 2013 podporované Opatření na obnovu kulturního dědictví.

Odras specifického cíle v opatření SCLLD:

Opatření 3.1.1. Obnova kulturního dědictví venkova

### **Specifický cíl 3.2. Podpora bezmotorové dopravy, turistických tras a stezek**

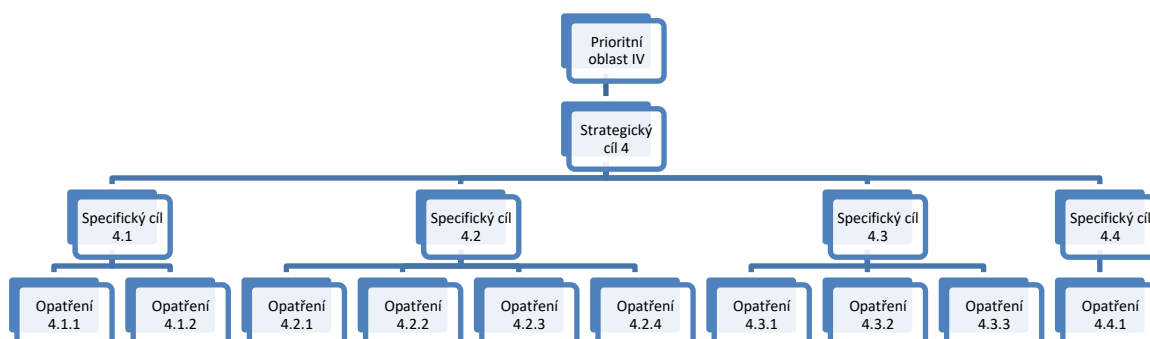
Zvýšení turistického zájmu o region může napomoci zlepšení stávající sítě cyklotras a cyklostezek, stejně jako budování nových lesních stezek a zázemí, zaměřených na návštěvníky lesa. Nová cyklotrasa napomůže bezpečné každodenní dopravě obyvatel,lepší prostupnost a přístupnost území pro obyvatele i návštěvníky. Lesní stezka zvýší rekreační potenciál našich lesů a nabídne novou volnočasovou příležitost na území MAS.

Odras specifického cíle v opatření SCLLD:

Opatření 3.2.1. Podpora cyklodopravy

Fiche/Opatření 3.2.2. Neproduktivní investice v lesích

### 3.2.4 Prioritní oblast IV: Rozvoj služeb a infrastruktury



Každodenní život občanů, atraktivitu jednotlivých obcí i rozhodování mladých, kam zamíří po ukončení vzdělávacího procesu, zásadním způsobem ovlivňuje stav občanské vybavenosti, služeb a nabídka zaměstnání, případně spojení do zaměstnání v konkrétní obci. S ohledem na nutnost aktivně bojovat proti vylidňování venkova a odchodu mladých do měst bude MAS Dolní Poolšaví všestranně podporovat rozvoj občanské vybavenosti obcí, zachování a tvorbu pracovních míst na venkově i dostatečné spojení hromadnou dopravou do okolních měst s vysokou koncentrací pracovních příležitostí

#### **Strategický cíl 4: Slovácko svébytné v zajištění služeb a vybavenosti**

Ke zvýšení kvality života obyvatel přispívá dostatečná nabídka služeb, volnočasových aktivit, dostupnost pracovních příležitostí, dobré dopravní spojení veřejnou dopravou. Obyvatelé nebudou z vesnic odcházet, pokud budou mít zajištěny výše uvedené potřeby, proto je třeba podporovat udržení a vytváření pracovních míst včetně zkrácených úvazků, zvyšovat kapacitu a nabídku služeb, nabídnout lidem v těžké životní situaci pomoc a zázemí. Cílem je zajištění takové úrovně služeb a zaměstnanosti, které udrží stávající demografickou strukturu obcí MAS a bude účinně předcházet možným problémům sociálního a ekonomického charakteru.

#### **Specifický cíl 4.1. Rozvoj infrastruktury pro veřejnou dopravu**

K prioritám členských obcí MAS dlouhodobě patří podpora a udržitelnost dopravního spojení hromadnou dopravou do větších měst a obcí. Pravidelné příspěvky obcí na zajištění dopravní obslužnosti představují dobrý příklad meziobecní solidarity, kdy obce, ležící na hlavních tazích, solidárně přispívají stejnou částkou na obyvatele, jako obce okrajové. Podpora v rámci Strategie by měla prioritně směřovat do rozvoje infrastruktury pro veřejnou dopravu, nejen o prostou obnovu zastávek, ale o jejich modernizaci se zdůrazněním přestupních vazeb, investice do navazující infrastruktury v podobě záchytných parkovišť, stojanů na kola apod. Problémem, jehož řešení



přesahuje možnosti Strategie, je potřebné vybudování železniční zastávky v Drslavicích, což by obratem znamenalo širší využití veřejné dopravy<sup>41</sup> na území MAS zejména o víkendech.

Odraz specifického cíle v opatřeních SCLLD:

Opatření 4.1.1. Modernizace terminálů a zastávek hromadné dopravy

Opatření 4.1.2. Zvyšování bezpečnosti dopravy

#### **Specifický cíl 4.2. Rozvoj podnikání a služeb**

Rozvoj služeb podnikatelského charakteru spadá do gesce Operačního programu Podnikání a inovace pro konkurenceschopnost, zároveň je prostřednictvím Programu rozvoje venkova možná podpora zemědělského lesnického a nezemědělského podnikání. Podpora podnikání a zaměstnanosti v rámci Strategie tak není omezena pouze na nepřímou podporu podnikání v podobě budování, obnovy a modernizace infrastruktury, zejména přípojek kanalizačních a vodovodních řadů a cestní sítě k průmyslovým a podnikatelským zónám a areálům.

Samostatnou oblastí, která je způsobilá pro naplňování Strategie CLLD, je oblast sociálního podnikání. Začleňování osob sociálně vyloučených, zdravotně postižených a eliminace hrozeb vedoucích k vyčlenění těchto skupin ze života společnosti aktivně napomáhá výše uvedená podpora činnosti spolků, otevřených všem členům včetně zástupců ohrožených skupin. Velký díl odpovědnosti zůstává na vedení obcí, které v rámci svých možností mohou poskytnout nevyužití kapacity obecních prostor pro rozvoj sociálních služeb a podnikání.

Odraz specifického cíle v opatření SCLLD:

Opatření 4.2.1. Sociální podnikání

Fiche/Opatření 4.2.2 Zemědělské podnikání

Fiche/Opatření 4.2.3. Podnikání v lesnictví a dřevozpracujících provozech

Fiche/Opatření 4.2.4. Drobné podnikání a služby

Fiche/Opatření Spolupráce MAS

#### **Specifický cíl 4.3. Rozvoj zdravotnictví a sociálních služeb**

Důležitou oblastí podpory, přímo reflektující demografický vývoj a stárnutí obyvatelstva v obcích MAS, je všestranný rozvoj sociálních a zdravotnických služeb. Je třeba podporovat obnovu, modernizaci a novou výstavbu zařízení, poskytujících zdravotnické a sociální služby. Ve většině obcí MAS je zajištěna alespoň občasná péče praktického lékaře, ordinace je často umístěna v obecních budovách. Zajištění odpovídajících prostor i vybavení ordinací představuje významnou pomoc a službu pro občany, kteří by jinak byli odkázáni na lékařskou péči ve větších městech a obcích. Zázemí pro základní zdravotní péči vytvářejí obce, nejinak tomu bude i nadále, oblast zůstává mimo programové rámce SCLLD. Nezbytností je zajištění sociálních služeb, ve všech obcích MAS jsou poskytovány terénní sociální služby, citelně chybí zázemí pro poskytovatele, kteří tak sídlí mimo území MAS. Na příkladech dobré praxe u obcí, které v minulosti zřídily domy s pečovatelskou službou (Březolupy, Nedachlebice, Topolná), je možné podporovat výstavbu či v lepším případě revitalizace

---

<sup>41</sup> V případě vybudování záchytného parkoviště typu P+R by došlo ke zvýšení atraktivity zastávky i pro občany Prakšic a Pašovic

nevyužívaného objektu na dům s pečovatelskou službou či vymezeným bydlením pro sociálně ohroženou skupinu obyvatel.

Odráž specifického cíle v opatření SCLLD:

Opatření 4.3.1. Infrastruktura pro dostupnost a rozvoj sociálních služeb

Opatření 4.3.2. Podpora výstavby sociálního bydlení

Opatření 4.3.3. Zázemí pro zdravotnictví

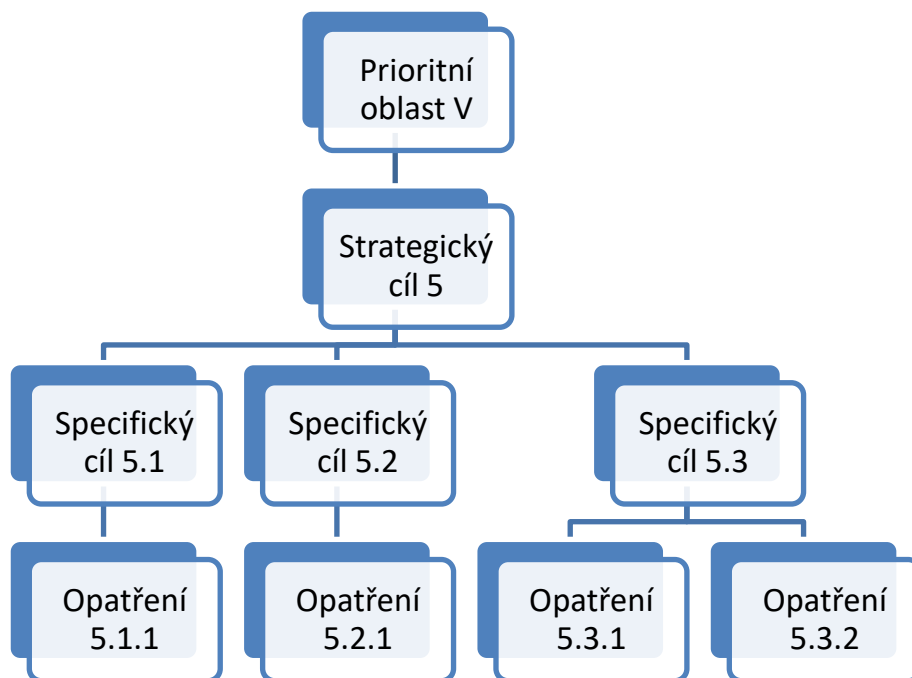
#### **Specifický cíl 4.4. Rozvoj veřejné infrastruktury obcí**

Každodenní život na venkově zásadním způsobem ovlivňuje kvalita infrastruktury v dané obci. K hlavním limitům rozvoje na území MAS řadí vedení obcí MAS problém nekoncepčního řešení cestní sítě místních komunikací s nerovným a různorodým povrchem, absencí oddělení automobilové a pěší dopravy pomocí chodníků, chybějící spojnice jednotlivých částí obce. Podobně roztržitá je obecní infrastruktura u veřejného osvětlení, opět chybí ucelené koncepční řešení pro celou obec s přímými dopady na provozní náklady. Samostatnou kapitolu představuje vodohospodářská infrastruktura se složitostí vlastnických a provozních vztahů, často s roztržitým historickým vlastnictvím infrastruktury. Zdroje pro realizaci cíle je třeba hledat mimo Strategii, zejména v krajských a obecních rozpočtech, u vodohospodářské infrastruktury také u OPŽP.

Odráž specifického cíle v opatření SCLLD:

Opatření 4.4.1. Obnova infrastruktury obcí

### **3.2.5 Prioritní oblast V: Zdravá krajina a životní prostředí**



Pro zachování typického rázu venkovské krajiny Slovácka je nezbytná koncepční péče o zlepšování stavu životního prostředí. Jak ukázaly pozitivní zkušenosti z uplynulých let<sup>42</sup>, v obcích MAS byly do zlepšení životního prostředí investovány značné prostředky z dotačních i vlastních zdrojů. Nejinak tomu bude v dalším programovém období, např. v době přípravy Strategie v roce 2014 probíhala projektová příprava vybudování nové komunitní kompostárny na Zlámanci, propagaci přírodní památky Olšava připravovali v Podolí, problematiku čištění odpadních vod řešily Drslavice či Hradčovice. Omezený finanční rozsah Strategie neumožní přímou finanční podporu nákladných projektů, důležitá zůstane úloha kanceláře MAS při nasměrování vhodné dotační podpory individuálních projektů v rámci vyhlášených výzev.

### **Strategický cíl 5: Slovácko barevné ve své krajině**

Harmonická pečlivě udržovaná krajina je jedním z hlavních benefitů území MAS. Pro zachování a rozvoj stávajícího stavu je třeba aktivně podporovat údržbu krajiny, ochranu a rozvoj lesních pozemků, rozšiřování volnočasových možností do extravilánu obcí. Potřebné je odpovědné hospodaření na zemědělské a lesní půdě s cílem předat dalším generacím krajinu v lepším stavu. Prostředí, které nás oklopuje, přímo ovlivňuje kvalitu života obyvatel, výborný stav životního prostředí se odrazí i na každodenním životě obyvatel MAS.

Udržení a zlepšení stávajícího stavu životního prostředí je odpovědností každého z nás a závazkem pro budoucí generace. Harmonická krajina a stav okolí sídel představuje výraznou devízu MAS Dolní Poolšaví, „certifikátem kvality“ je Přírodní park Prakšická vrchovina v centrální části území MAS. Pro zachování stávajícího charakteru krajiny je třeba podporovat udržitelné formy obhospodařování zemědělské půdy, zvyšovat retenční potenciál, zaměřit se na snížení rizika eroze a sucha. V lesích je třeba nadále hospodařit v souladu se zásadami trvale udržitelného rozvoje, podporovat mimoprodukční funkce lesa a snižovat riziko poškození lesních pozemků. Naplněním cíle je zachování stávajícího charakteru krajiny s dílčími zlepšeními díky adresné podpoře úspěšně realizovaných opatření.

#### **Specifický cíl 5.1. Zvýšení biodiverzity – krajinné prvky**

Existence uceleného území, přírodního parku Prakšická vrchovina v centrální části území MAS, představuje nejlepší příklad dobré praxe z hlediska péče o krajinnou zeleň. Na celém území MAS je preferována podpora tradičních prvků kulturní krajiny s pestrostí biotopů a rozmanitými způsoby využívání zemědělské půdy, ať už se jedná o rozčleněné bloky orné půdy, louky, pastviny, sady. Údržba kulturní krajiny Slovácka není možná bez vzájemné spolupráce obcí, jejich obyvatel a zemědělců, hospodařících v jednotlivých obcích MAS. Požadavky na ozelenění<sup>43</sup>, zahrnující diverzifikaci pěstovaných plodin, zachování ploch travních porostů a vyčlenění ploch v ekologickém zájmu, představují nejen podmínky pro výplatu části přímých dotačních plateb, ale zároveň šanci na zásadní zlepšení stavu zemědělsky obhospodařované krajiny. V ideálním případě dojde k vytvoření plánů péče a údržby krajinných prvků v každém katastrálním území, což na jedné straně pomůže obcím vyřešit problém dlouhodobě nevyužívaných a opuštěných pozemků a na straně druhé aktivně hospodařícímu zemědělci usnadní splnění nových legislativních podmínek. Dostatečná nabídka tzv. „plošných“ dotačních titulů pro zemědělce spolu s dotační podporou OPŽP umožňují naplnění cíle bez ohledu na nemožnost čerpat prostředky realizací Strategie.

<sup>42</sup> Viz tabulka č. 11

<sup>43</sup> Legislativní rámec poskytuje nařízení Rady (ES) č. 1307/2013 a jeho prováděcí předpisy

Odraz specifického cíle v opatření SCLLD:

Opatření 5.1.1. Nová výsadba a obnova krajinných prvků

### **Specifický cíl 5.2. Zvýšení biodiverzity – intravilánu obcí**

Zvláštní kapitolu představuje podpora životního prostředí v intravilánu obcí. V zastavěné části obcí je identifikována potřeba zvýšení počtu a zlepšení kvality zelených ploch v sídlech. V řadě obcí MAS je problém dlouhodobě opuštěných a chátrajících nemovitostí, často přímo v centru obcí, ideálním záměrem je tak zvýšení výměry zelených ploch v sídlech na úkor těchto zchátralých objektů, což přispěje nejen ke zvýšení biodiverzity a zlepšení stavu a počtu přírodě blízkých ploch pro trávení volného času, ale také k celkovému vzhledu a atraktivitě podpořených obcí. Dotační podporu je třeba hledat mimo rámec Strategie vhodnou kombinací vícezdrojového financování (obec + zapojení místních spolků + dotační tituly)

Odraz specifického cíle v opatření SCLLD:

Opatření 5.2.1. Veřejná zeleň v obcích

### **Specifický cíl 5.3. Péče o lesy a jejich infrastrukturu**

Podíl lesních pozemků na celkové rozloze půdního fondu přehledně uvádí mapa č. 5. Lesní pozemky nalezneme v každé členské obci, výsadní podíl připadá ucelenému lesnímu komplexu v oblasti Prakšické vrchoviny a lesním celkům v okolí Březolup a Zlámance. Mezi vlastníky lesních porostů nalezneme fyzické i právnické osoby včetně sdružení tzv. Singularistů, dále obce, část pozemků je ve vlastnictví státu prostřednictvím státního podniku Lesy ČR. Podpora v rámci naplňování Strategie by měla směřovat maximalizaci využití všech funkcí lesů, tedy nejen základní funkce hospodářské, ale také rekreační, krajinnotvorné, využití lesa jako prostředí pro environmentální výuku a výchovu. Lesy na území MAS je třeba chránit, obnovovat a využívat v souladu s koncepčními dokumenty (LHP, LHO) i legislativními požadavky (důsledné zalesňování holin do dvou let, odstraňování kůrovce, polomů a vývrátů). Podpora v rámci Strategie bude směřovat k vlastníkům i uživatelům lesů s přihlédnutím k ucelenému rozvoji území MAS.

Odraz specifického cíle v opatření SCLLD:

Fiche/Opatření 5.3.1. Lesnická infrastruktura

Fiche/Opatření 5.3.2. Zavádění preventivních opatření v lesích

### 3.3 Převedení cílů Strategie do konkrétních typů projektů

Následující kapitola je pro realizaci Strategie zcela klíčová. Soubor opatření plně reflektuje potřeby území vyplývající z analytické části SCLLD, zejména z kapitoly 2.15 a z dílčích i komplexní SWOT analýzy.

**Výčet opatření Strategie:** (kurzívou vyznačena opatření mimo Programové rámce Strategie)

Opatření 1.1.1. Podpora rozvoje komunitních center za účelem sociálního začleňování

*Opatření 1.1.2. Podpora spolkové činnosti*

Opatření 1.2.1. Pořízení specializované techniky a věcných prostředků pro boj se suchem

Opatření 2.1.1. Podpora přípravy a realizace dokumentů územního rozvoje

*Opatření 2.1.2. Zlepšení technické a administrativní kapacity úřadů*

Opatření 2.2.1. Podpora infrastruktury pro předškolní vzdělávání

Opatření 2.2.2. Podpora infrastruktury pro základní, celoživotní, zájmové a neformální vzdělávání

*Opatření 2.2.3. Podpora technického vybavení základních škol*

*Opatření 3.1.1. Obnova kulturního dědictví venkova*

Opatření 3.2.1. Podpora cyklo dopravy

Fiche/Opatření 3.2.2. Neproduktivní investice v lesích

Opatření 4.1.1. Modernizace terminálů a zastávek hromadné dopravy

Opatření 4.1.2. Zvyšování bezpečnosti dopravy

Opatření 4.2.1. Sociální podnikání

Fiche/Opatření 4.2.2. Zemědělské podnikání

Fiche/Opatření 4.2.3. Podnikání v lesnictví a dřevozpracujících provozech

Fiche/Opatření 4.2.4. Drobné podnikání a služby

Opatření 4.3.1. Infrastruktura pro dostupnost a rozvoj sociálních služeb

Opatření 4.3.2. Podpora výstavby sociálního bydlení

*Opatření 4.3.3. Zázemí pro zdravotnictví*

*Opatření 4.4.1. Obnova infrastruktury obcí*

*Opatření 5.1.1. Nová výsadba a obnova krajinných prvků*

*Opatření 5.2.1. Veřejná zeleň v obcích*

Fiche/Opatření 5.3.1. Lesnická infrastruktura

Fiche/Opatření 5.3.2. Zavádění preventivních opatření v lesích

### **3.3.1 Opatření 1.1.1. Podpora rozvoje komunitních center za účelem sociálního začleňování**

#### **Návaznost na Strategii:**

Bohatá spolková činnost je jedním z nosných prvků barevnosti a svébytnosti slováckého venkova, což reflektuje Strategie ve své Prioritní oblasti I. Možnost vzájemného setkávání, výměny zkušeností, předávání dovedností a návyků, oživení běžného života obce, to jsou hlavní benefity činnosti spolků a organizací. Jedná se zároveň o nejlepší a nejlevnější (minimálně z hlediska dostupnosti) aktivity sociální prevence pro ohrožené skupiny obyvatel. U nejmladší generace vede aktivní členství k základním návykům jako je pravidelný režim, dochvilnost, odpovědnost za prospěch nejen osobní, ale i kolektivu, rozšíření obzorů za hranice domova. U samotou ohrožených cílových skupin, jako jsou matky s dětmi, senioři, zdravotně hendikepovaní, je aktivní zapojení do spolkové činnosti vítaným vytržením z každodenní rutiny, vhodnou příležitostí pro společné sdílení radostí i starostí. O přínosech, které pro každou obec přináší aktivní působení spolků na jejich území, není třeba se znovu dále rozepisovat. Cílem opatření je v rámci nastavených limitů Programového rámce podporovat spolkovou činnost za pomoci rekonstrukce a výstavby komunitních center, nákupu vybavení a zařízení pro spolkovou činnost a navazující aktivity. Budou podporována komunitní centra, která splňují parametry veřejného víceúčelového zařízení.

#### **Hlavní cílové skupiny Opatření**

Osoby ohrožené sociálním vyloučením

#### **Typy příjemců**

Obce

Dobrovolné svazky obcí

Nestátní neziskové organizace

Organizace zřizované nebo zakládané obcemi

Círky a církevní organizace

Poskytovatelé sociálních služeb z řad výše uvedených subjektů

#### **Indikátory výstupu**

Počet podpořených zázemí pro služby a sociální práci

#### **Indikátory výsledku**

Kapacita služeb a sociální práce

#### **Vazba na SWOT analýzu**

Chybějící vybavenost u části obcí (W – občanská vybavenost)

Vzájemné soupeření obecních kolektivů (S – občanská vybavenost)

Tradice mimoškolních aktivit ve spolupráci se spolky a aktéry území (S – občanská vybavenost)

Dostatek veřejných objektů pro vybudování zázemí spolků, lékařských a sociálních služeb (S – celková SWOT)

Nedostatečné zázemí pro spolkovou činnost (W – celková SWOT)

### **3.3.2 Opatření 1.1.2. Podpora spolkové činnosti**

#### **Návaznost na Strategii:**

V každé obci na území MAS najdeme činné spolky, které sdružují občany nejrůznějšího věku, sociálního či ekonomického postavení. Taxativní výčet aktivních spolků je uveden v tabulce č. 12, která ukazuje pestrost spolků v jednotlivých obcích. Bez aktivního zapojení do každodenního života by byl ochuzen společenský život, neboť řadu tradičních akcí připravují a zaštitují (organizačně, materiálně i zapojením členů) právě spolky. Namátkou lze jmenovat plesy, tradiční akce jako hody, fašank, košty vína či slivovice, ale také Mikulášskou nadílku, burzu, nejrůznější soutěže či pravidelná sportovní utkání. Každý spolek ke své činnosti potřebuje hlavní atributy – aktivní členy, zázemí pro spolkovou činnost a vybavení pro spolkovou činnost. Cílem opatření je všestranná podpora spolkové činnosti v obcích, obnova vybavení a zajištění odpovídajícího zázemí spolků na území MAS.

#### **Hlavní cílové skupiny Opatření**

Členové spolků, činných na území MAS

Obyvatelé členských obcí

#### **Typy příjemců**

Obce

Dobrovolné svazky obcí

Nestátní neziskové organizace

Organizace zřizované nebo zakládáné obcemi

Círky a církevní organizace

#### **Indikátory výstupu**

Počet podpořených spolků

Počet obnoveného či nově vybudovaného zázemí spolkové činnosti

Počet nově pořízeného vybavení pro spolkovou činnost

#### **Indikátory výsledku**

Počet občanů, aktivně zapojených do spolkové činnosti

#### **Vazba na SWOT analýzu**

Chybějící vybavenost u části obcí (W – občanská vybavenost)

Vzájemné soupeření obecních kolektivů (S – občanská vybavenost)

Tradice mimoškolních aktivit ve spolupráci se spolky a aktéry území (S – občanská vybavenost)

Množství aktivních spolků (S – celková SWOT)

### **3.3.3 Opatření 1.2.1. Pořízení specializované techniky a věcných prostředků pro boj se suchem**

#### **Návaznost na Strategii:**

Nedílnou součástí života v téměř každé obci (viz tabulka 12) je aktivní sbor dobrovolných hasičů, bohatou spolkovou činnost reflektuje Prioritní oblast I. strategické části. Tak jako v každé organizaci i u dobrovolných hasičů je nezbytné kvalitní a moderní vybavení, aby byly jednotlivé SDH schopny plnit úkoly a povinnosti integrovaného záchranného systému. Podporováno bude zejména pořízení specializované techniky a věcných prostředků pro výkon činností spojených s extrémním suchem a s tím souvisejícím rizikem rozsáhlých lesních a polních požárů. Ve vazbě na přílohu č. 5 Programového dokumentu IROP a dokument „Zajištění adekvátní odolnosti a vybavenosti základních složek integrovaného záchranného systému – Policie ČR a Hasičského záchranného sboru ČR (včetně JSDH) v území, s důrazem na přizpůsobení se změnám klimatu a novým rizikům v období 2014 – 2020“ mohou být způsobilé projekty realizovány na území ORP Uherské Hradiště a Zlín, které je dotčené zvýšeným rizikem sucha.

#### **Hlavní cílové skupiny Opatření**

Obyvatelé území MAS

Orgány krizového řízení obcí a krajů

Složky IZS

Členové SDH

#### **Typy příjemců**

Obce

Záchranný útvar HZS ČR

#### **Indikátory výstupu**

Počet nové techniky a věcných prostředků složek IZS

#### **Indikátory výsledku**

Počet exponovaných území s nedostatečnou připraveností IZS

#### **Vazba na SWOT analýzu**

Hustá síť jednotek požární ochrany (S – obnova a rozvoj vesnic)

Hrozba sucha (W – životní prostředí a zemědělství)



### **3.3.4 Opatření 2.1.1. Podpora přípravy a realizace dokumentů územního rozvoje**

#### **Návaznost na Strategii:**

Rozvoj veřejné infrastruktury obcí není možný bez respektování koncepčních dokumentů územního rozvoje, jak to ostatně předpokládá Prioritní osa IV. Strategie. O vzájemných souvislostech, propojení a návaznostech na strategické dokumenty územně samosprávných celků se členové pracovních skupin i vedení obcí přesvědčili při přípravě Strategie, která musí být v souladu s celou řadou dokumentů nejen územního rozvoje. Právě dosavadní zkušenosti místních aktérů jsou důležitým vkladem do hladké přípravy a průběhu procesu tvorby zásadních dokumentů územního rozvoje. Cílem je příprava a následná realizace ucelených koncepčních dokumentů, které nechtějí vrchnostensky regulovat, ale na základě zjištěných a odůvodněných potřeb území vhodně usměrňují možnosti jeho dalšího rozvoje při respektování oprávněných zájmů místních aktérů.

#### **Hlavní cílové skupiny Opatření**

Veřejná správa

Subjekty v obcích na území MAS – občané, podnikatelé

Subjekty ochrany přírody a krajiny

Obce

Kraje

#### **Typy příjemců**

Obce s rozšířenou působností

#### **Indikátory výstupu**

Počet územních plánů, regulačních plánů a územních studií

#### **Indikátory výsledku**

Plocha území, pokrytá územním plánem, regulačním plánem a územní studií

#### **Vazba na SWOT analýzu**

Dostatek ploch a zón pro rozvoj podnikání (S – obnova a rozvoj vesnic)

Vymezení rozvoje obce územním plánováním (S – obnova a rozvoj vesnic)

### **3.3.5 Opatření 2.1.2. Zlepšení technické a administrativní kapacity úřadů**

#### **Návaznost na Strategii**

K zajištění základních činností veřejné správy na území členských obcí MAS je nezbytné odpovídající technické vybavení pro administrativní činnost. S postupující elektronizací veřejné správy by mělo být v každé obci samozřejmostí odpovídací (rychlostně i kapacitně) připojení na datové sítě. Sebelepší technika spolehlivý výkon veřejné správy nezajistí, vždy jsou základem pracovití a obětaví pracovníci úřadů, pro které je třeba vytvořit efektivní systém sdílení zkušeností, příkladů praxe i systematického vzdělávání. Právě na úrovni MAS může fungovat předávání informací s cílem zlepšit efektivitu a kvalitu poskytovaných služeb veřejné správy. Nezbytností je hledat a nacházet vhodné zdroje a příležitosti pro zlepšení technických a administrativních kapacit úřadů. V případě tlaku na zefektivnění shora v podobě snahy o rušení menších stavebních úřadů, případně pošt je třeba opakovaně zdůraznit potřebnost místní správy co nejbližší občanovi jako hlavnímu klientovi i beneficiantovi poskytovaných administrativních služeb.

#### **Hlavní cílové skupiny Opatření**

Veřejná správa

Subjekty v obcích na území MAS – občané, podnikatelé

Obce

#### **Typy příjemců**

Obce

#### **Indikátory výstupu**

Kapacita administrativních činností

Počet administrativních pracovníků

#### **Indikátory výsledku**

Plocha území místní působnosti úřadů

Počet obyvatel v místní působnosti úřadů

#### **Vazba na SWOT analýzu**

Pokles počtu obyvatel u malých obcí (W – obnova a rozvoj vesnic)

Stagnace kvality poskytovaných služeb (T – obnova a rozvoj vesnic)

### **3.3.6 Opatření 2.2.1. Podpora infrastruktury pro předškolní vzdělávání**

#### **Návaznost na strategickou část:**

Podpora školního a předškolního vzdělávání patří k základním tématům Strategie, neboť místní aktéři jsou si moc dobře vědomi důležitosti fungujícího předškolního a školního vzdělávání na území MAS. Právě dostupnost předškolního vzdělávání je základním měřítkem, kterým se řídí mladé rodiny s dětmi při výběru bydlení, dostatečná kapacita předškolních zařízení může být impulzem nebo v případě nedostatku naopak limitem při návratu maminek do zaměstnání. Už v nejmladším věku je třeba budovat vazby dětí k jejich rodné obci, kolektivu spolužáků a spoluobčanů. Zároveň je třeba bedlivě sledovat aktuální společenské trendy a strategie v oblasti vzdělávání, kdy je ze shora zvyšován tlak na zajištění dostatečné kapacity předškolního vzdělávání již od tří let věku dětí.

#### **Hlavní cílové skupiny Opatření**

Děti do tří let

Děti v předškolním vzdělávání

Ohrožená skupina rodiče malých dětí

Pedagogičtí pracovníci

#### **Typy příjemců**

Zařízení péče pro děti do tří let

Mateřské školy

Obce

Organizace, zřizované a zakládané obcemi

Další subjekty, podílející se na realizaci vzdělávacích aktivit

#### **Indikátory výstupu**

Počet podpořených vzdělávacích zařízení

#### **Indikátory výsledku**

Podíl tříletých dětí, umístěných v předškolním zařízení

#### **Vazba na SWOT analýzu**

Zastaralé vybavení škol a školek (W – občanská vybavenost)

Pozdní reakce na aktuální demografický vývoj (např. kapacita školek a škol) (T – občanská vybavenost)

### **3.3.7 Opatření 2.2.2. Podpora infrastruktury pro základní, celoživotní, zájmové a neformální vzdělávání**

#### **Návaznost na Strategii:**

V případě základního a celoživotního vzdělávání<sup>44</sup> je zapojení Strategie omezeno nastavením Programového rámce. Na rozdíl od „neomezené“ podpory předškolního vzdělávání je podpora na stupni základních škol vymezena podporou tzv. klíčových kompetencí. Nezbytné je aktivní zapojení zainteresovaných osob v podobě vyučujících jednotlivých podporovaných předmětů, aby byla podpora skutečně adresně zacílena s konkrétními výstupy a dopady na cílovou skupinu – žáky základního a celoživotního vzdělávání.

Na možnosti rozvoje celoživotního vzdělávání navazuje podpora infrastruktury pro zájmové a neformální vzdělávání mládeže, kdy je vhodné prostřednictvím zájmových kroužků a aktivit propojit praktické zkušenosti a ukázky osob z praxe a aktivních aktérů z území MAS. Podobně se nabízí vzájemné propojení žáků základních škol a celoživotního vzdělávání v podobě různých kurzů a rekvalifikací. Vždyť např. ve schopnosti práce s digitálními technologiemi a možnostmi internetového připojení mohou být i žáci základních škol dobrými učiteli pro starší občany.

#### **Hlavní cílové skupiny Opatření**

Žáci základních škol

Pedagogičtí pracovníci

Dospělí v dalším vzdělávání

Pracovníci a dobrovolníci v oblasti zájmového vzdělávání mládeže

#### **Typy příjemců**

Základní školy

Obce

Organizace, zřizované a zakládáné obcemi

Další subjekty, podílející se na realizaci vzdělávacích aktivit

Círky a církevní organizace

#### **Indikátory výstupu**

Počet podpořených vzdělávacích zařízení

#### **Indikátory výsledku**

Podíl osob, předčasně opouštějících vzdělávací systém

#### **Vazba na SWOT analýzu**

Zastaralé vybavení škol a školek (W – občanská vybavenost)

Pozdní reakce na aktuální demografický vývoj (např. kapacita školek a škol) (T – občanská vybavenost)

---

<sup>44</sup> Na území MAS nenajdeme vyšší stupeň vzdělávání v podobě střední či vyšší odborné školy

### **3.3.8 Opatření 2.2.3. Podpora technického vybavení základních škol**

#### **Návaznost na Strategii**

Udržení rozsahu činnosti základních škol na území MAS je jedním z klíčových prvků boje proti soustavnému vylidňování venkova a odchodu mladých rodin do měst. Nutnost každodenního dojíždění do školy mimo místo bydliště oslabuje přirozené vazby k rodné obci, odchod nadanějších žáků do výběrových škol ve městech oslabuje celkovou kvalitu výuky i výsledky školního zařízení, snížení celkového počtu žáků pod normami stanovenou hranici klade zvýšené nároky na zřizovatele škol. Odchod žáků do jiných škol může být přímo provázán s kvalitou výuky, vybavením škol, možnostmi mimoškolních aktivit apod. Předmětem opatření je stálé zlepšování stávajícího vybavení škol pro 21. století s využitím nových metod, technického vybavení i možností pro vzdělávání. Prosté nahrazení vysloužilého vybavení není řešením, bez nezbytné inovace a zlepšení stávajícího stavu budou vesnické školy stále balancovat na pokraji ekonomického i pedagogického přežití. Proto je třeba podporovat stavební obnovu, nové technické vybavení pro výuku i volný čas, aby základní školství ve stávající úrovni zůstalo na území MAS Dolní Poolšaví nadále zachováno.

#### **Hlavní cílové skupiny Opatření**

Žáci základních škol

Pedagogičtí pracovníci

Pracovníci a dobrovolníci v oblasti zájmového vzdělávání mládeže

#### **Typy příjemců**

Základní školy

Obce

Organizace, zřizované a zakládané obcemi

Další subjekty, podílející se na realizaci vzdělávacích aktivit

Církev a církevní organizace

#### **Indikátory výstupu**

Počet podpořených vzdělávacích zařízení

#### **Indikátory výsledku**

Podíl osob, předčasně opouštějících vzdělávací systém

#### **Vazba na SWOT analýzu**

Zastaralé vybavení škol a školek (W – občanská vybavenost)

### **3.3.9 Opatření 3.1.1. Obnova kulturního dědictví venkova**

#### **Návaznost na Strategii:**

Pestrost kulturního dědictví slováckého venkova je ve Strategii opakovaně zmiňována. Hmotnou složku, která si zaslouží péči a obnovu tvoří kaple, boží muka, křížky, pomníky padlých, hřbitovy včetně historických zdí a v neposlední řadě také stavebně největší historické objekty, kostela a zámky. K hlavním překážkám při obnově kulturního dědictví patří nejednotnost a roztržitost dotačních titulů a možné finanční podpory. Historicky nejhodnotnější stavby, požívající památkové ochrany jakožto kulturní památky, tak mají paradoxně menší dotační možnosti než stavby a památky místního významu, zákonem nechráněné, které je možné obnovovat hned z několika dotačních zdrojů. Úkolem kanceláře MAS je včas upozornit místní aktéry na vyhlášené výzvy s jasným cílem soustavně zlepšovat stav kulturního dědictví na území MAS.

Nehmotná složka kulturního dědictví je každoročně prezentována v každé obce při příležitosti konání jedinečné tradice tzv. Slováckých hodů, dále při Fašanku, významných obecních či církevních svátcích a výročích. V podobě krojů, tanců a písní se zároveň tato část kulturního dědictví šíří za hranice území MAS nejen díky prezentaci folklorních souborů např. na národopisných slavnostech a festivalech. Podpora nehmotné složky kulturního dědictví úzce souvisí s podporou spolkové činnosti, je velká škoda, že právě tato, pro svébytnost Slovácka naprosto stěžejní, oblast podpory zůstává mimo Programové rámce předkládané Strategie.

#### **Hlavní cílové skupiny Opatření**

Obyvatelé a návštěvníci MAS

Aktivní členové spolků na území MAS

#### **Typy příjemců**

Obce

Organizace, zřizované a zakládáné obcemi

Spolky, působící na území MAS

Círky a církevní organizace

#### **Indikátory výstupu**

Počet podpořených subjektů

Počet podpořených akcí a aktivit

#### **Indikátory výsledku**

Počet obnovených staveb a prvků kulturního dědictví

#### **Vazba na SWOT analýzu**

Množství kulturních i přírodních památek (S – občanská vybavenost)

Absence koncepčního materiálu pro propagaci památek na území MAS (W – občanská vybavenost)

### **3.3.10 Opatření 3.2.1. Podpora cyklodopravy**

#### **Návaznost na Strategii:**

V Prioritní oblasti III Cesty za poznáním, historií a zaměstnáním je zvláštní část věnována podpoře a rozvoji bezpečných forem dopravy, se zaměřením na cyklistickou a pěší dopravu. Spolu v dnešní době je právě oddělení cyklotras na komunikace bez nebo s minimálním provozem základním kamenem rozvoje bezmotorové dopravy. Přírodní podmínky pro cyklistiku jsou na území MAS mimořádně příznivé, jízdní kolo je hojně využíváno při cestách do školy, zaměstnání, za zábavou i na výlety.

Nezastupitelná role MAS nastupuje při koordinaci a vzájemném propojení stávajících a možných nových cyklotras. V rámci opatření bude možné podporovat projektovou přípravu budování cyklostezek, značení stávajících a nových cyklotras a jejich propagaci v podobě např. vydání mapových podkladů, informačních brožur apod.

#### **Hlavní cílové skupiny Opatření**

Obyvatelé území MAS

Návštěvníci území MAS

Dojíždějící do škol a zaměstnání

#### **Typy příjemců**

Obce

Dobrovolné svazky obcí

#### **Indikátory výstupu**

Počet realizací, vedoucích ke zvýšení bezpečnosti v dopravě

Délka rekonstruovaných cyklostezek a cyklotras

#### **Indikátory výsledku**

Podíl cyklistiky na přepravních výkonech

#### **Vazba na SWOT analýzu**

Hustá síť značených cyklotras (S – obnova a rozvoj vesnic)

Nevhodný povrch u většiny cyklotras, nedořešené oddělení od dopravy (W – obnova a rozvoj vesnic)

Dobudování stavebně oddělené sítě cyklotras (O – obnova a rozvoj vesnic)

### **3.3.11 Fiche/Opatření 3.2.2. Neproduktivní investice v lesích**

#### **Návaznost na Strategii:**

Při realizaci Strategie je zvláštní důraz kladen na multiplikační efekty a navazující přínosy jednotlivých opatření i konkrétních projektů. Nejinak tomu bude v případě podpory, směřované do lesních záměrů. Pro posílení rekreační a volnočasové funkce lesů je nezbytné zajistit přístupnost lesních pozemků pomocí nových a rekonstruovaných komunikací a lesních cest. Nové značení včetně vytvoření odpočinkových míst a zázemí pro návštěvníky vytvoří předpoklady pro zvýšení návštěvnosti lesa včetně návštěvníků z ohrožených skupin, jako jsou mladé rodiny s dětmi, senioři, osoby se sníženou pohyblivostí.

#### **Hlavní cílové skupiny Opatření**

Obyvatelé a návštěvníci území MAS

Spolky se zaměřením na životní prostředí (ochránci přírody, myslivci apod.)

#### **Typy příjemců**

Vlastníci dotčených lesních pozemků

Nájemci dotčených lesních pozemků

Obce

Nestátní neziskové organizace

#### **Indikátory výstupu**

Počet podpořených operací

#### **Indikátory výsledku**

Počet podpořených příjemců

Délka lesních stezek

#### **Vazba na SWOT analýzu**

Přírodní památky (S – životní prostředí)

Oblasti NATURA 2000 (S – životní prostředí)

Památné stromy v obcích i krajině (S – životní prostředí)

Propagace přírodních památek a zajímavostí (O – životní prostředí)



### **3.3.12 Opatření 4.1.1. Modernizace terminálů a zastávek hromadné dopravy**

#### **Návaznost na Strategii:**

V rámci Prioritní oblasti IV. Strategie je zvláštní pozornost věnována rozvoji infrastruktury pro veřejnou dopravu. V území MAS Dolní Poolšaví je klíčové zachování stávající dopravní obslužnosti a podpora používání hromadné dopravy na úkor dopravy individuální. Synergický efekt je zcela zjevný – vyšší tržby z jízdného znamenají menší tlak na veřejné rozpočty v oblasti doplatku za zajištění základní dopravní obslužnosti a naopak. Větší využití veřejné na úkor individuální dopravy snižuje počet dopravních prostředků na silnicích, přispívá k celkovému zvýšení bezpečnosti, méně aut znamená menší provoz v čase dopravní špičky a tím i úsporu času při cestě do zaměstnání či školy.

V rámci opatření se jedná o podporu používání hromadné dopravy díky modernizaci přestupních uzlů a zastávek hromadné dopravy včetně navazující infrastruktury a vybavení. Může se jednat např. o rekonstrukci autobusových zastávek v obci, jejich doplnění o stojany na kola, informační tabule s odjezdy spojů, výstavbu parkovacích míst u zastávek apod.

#### **Hlavní cílové skupiny Opatření**

Obyvatelé území MAS

Návštěvníci území MAS

Uživatelé a provozovatelé veřejné dopravy

Dojíždějící do škol a zaměstnání

#### **Typy příjemců**

Obce

Dobrovolné svazky obcí

Subjekty, zajišťující dopravní obslužnost

#### **Indikátory výstupu**

Počet nových nebo rekonstruovaných přestupních terminálů ve veřejné dopravě

#### **Indikátory výsledku**

Podíl veřejné dopravy na celkových výkonech v osobní dopravě

Podíl cyklistiky na přepravních výkonech

#### **Vazba na SWOT analýzu**

Rozvoj zastávek veřejné dopravy včetně zázemí (O – obnova a rozvoj vesnic)

Dobré pokrytí veřejnou dopravou v pracovní dny (S – obnova a rozvoj vesnic)

### **3.3.13 Opatření 4.1.2. Zvyšování bezpečnosti dopravy**

#### **Návaznost na Strategii:**

Při kontinuálním nárůstu intenzity dopravy by základem bezpečnosti mělo být bezpečné oddělení automobilové a bezmotorové dopravy. Ohroženou skupinou v oblasti silniční dopravy jsou silově slabší účastníci silničního provozu, zejména chodci a cyklisté. Samozřejmostí by měla být snaha o maximalizaci bezbariérových úprav veřejných komunikací, zastávek, chodníků, křížení komunikací pro motorovou a bezmotorovou dopravu s cílem usnadnit použití hromadné dopravy i stavebně oddělených částí komunikace pro hendikepované občany, maminky s kočárky, starší a hůře pohyblivé osoby.

#### **Hlavní cílové skupiny Opatření**

Obyvatelé území MAS

Návštěvníci území MAS

Uživatelé a provozovatelé veřejné dopravy

Dojíždějící do škol a zaměstnání

#### **Typy příjemců**

Obce

Dobrovolné svazky obcí

Subjekty, zajišťující dopravní obslužnost

#### **Indikátory výstupu**

Počet realizací, vedoucích ke zvýšení bezpečnosti v dopravě

#### **Indikátory výsledku**

Délka bezbariérových úprav a nových/rekonstruovaných chodníků

#### **Vazba na SWOT analýzu**

Silné dopravní zatížení hlavních tahů (W – obnova a rozvoj vesnic)

Nevhodný povrch u řady místních komunikací a chodníků (W – obnova a rozvoj vesnic)

Odstraňování bariér všeho druhu (O – obnova a rozvoj vesnic)

### **3.3.14 Opatření 4.2.1. Sociální podnikání**

#### **Návaznost na Strategii:**

V prioritní oblasti IV. Strategické části je zvláštní pozornost věnována rozvoji podnikání. Jednou z hlavních podmínek pro to, aby se obce nestaly pouhou noclehárnou, odkud občané vyjíždějí za prací a následně se z práce vrací jen na část dne, je podpora místního podnikání a služeb. Úměrně s velikostí obce se zvyšují náklady a náročnost udržení alespoň základních služeb pro obyvatele, o čemž svědčí např. přímá dotace ze strany obecních rozpočtů nejmenších obcí, Zlámance a Svárova, které přispívají na provoz obchodu se smíšeným zbožím, či jej přímo provozují na obecní náklady.

V rámci opatření budou podpořeny projekty, umožňující sociálně vyloučeným a ohroženým osobám vstup na trh práce a do podnikatelského prostředí. Nezbytnou podmínkou je udržitelnost projektu – nelze podporovat pouze zaměstnání ohrožené skupiny osob bez smysluplného podnikatelského záměru, který zajistí dlouhodobost pracovního vztahu bez závislosti na dotační podpoře. Nelze podporovat provozní výdaje podnikatele, cílem je podpora zaměstnávání osob z ohrožených skupin, tedy podpora tvorby a vzniku nových pracovních míst.

#### **Hlavní cílové skupiny Opatření**

Osoby sociálně vyloučené a ohrožené sociálním vyloučením

Osoby se zdravotním postižením

Podnikatelé

Zaměstnanci

#### **Typy příjemců**

Malé podniky

Osoby samostatně výdělečně činné

Obce Nestátní neziskové organizace

Círky a církevní organizace

#### **Indikátory výstupu**

Počet podniků pobírajících podporu

Zvýšení zaměstnanosti v podporovaných podnicích

#### **Indikátory výsledku**

Míra nezaměstnanosti osob s nejnižším vzděláním

Pracovní místa, vytvořená v rámci podpořených projektů

#### **Vazba na SWOT analýzu**

Malý rozsah podnikání v sociálních službách (W – podnikání a zaměstnanost)

Jednostranné zaměření většiny podniků (W – podnikání a zaměstnanost)

### 3.3.15 Fiche/Opatření 4.2.2 Zemědělské podnikání

#### Návaznost na Strategii:

Na území MAS je stěžejní činnost zejména dvou skupin podnikatelů. Zatímco zemědělství podnikatelé aktivně ovlivňují stav a vzhled okolí vesnic a venkovské krajiny, drobní živnostníci a sektor služeb zajišťují ekonomickou aktivitu uvnitř obcí. Není možné některou ze skupin preferovat, právě šíře podnikatelských aktivit spolu se šikovností a ochotou místních lidí pracovat dokresluje svébytnost a barevnost slováckého venkova. Podpora zemědělských podnikatelů bude poskytnuta podobě dotace na rekonstrukci budov, ploch, technologie a strojů pro zemědělskou výrobu, rostlinnou i živočišnou. Podporovány budou aktivity s multiplikačním efektem a benefitem nejen pro konkrétního příjemce dotace, ale i obec a společnost. Např. u pořízení techniky bude preferován nákup techniky, využitelné pro provoz zemědělského podniku i pro poskytování služeb jiným subjektům<sup>45</sup>. Např. podpořený žací stroj či mulčovač může kromě sečení luk a nedopasků na pastvinách sloužit k sečení příkopů, hrází či údržbě veřejné zeleně v obci apod. U investičně náročnějších projektů je preferována přímá podpora prostřednictvím jednotlivých operací Programu rozvoje venkova, který pro zemědělské podnikatele vyhradil převážnou část své alokace.

#### Hlavní cílové skupiny Opatření

Podnikatelé

Zaměstnanci

Návštěvníci lesů a kulturní krajiny

Obyvatelé území MAS

#### Typy příjemců

Malé a střední podniky

#### Indikátory výstupu

Počet podniků pobírajících podporu

Zvýšení zaměstnanosti v podporovaných podnicích

#### Indikátory výsledku

Pracovní místa, vytvořená v rámci podpořených projektů

#### Vazba na SWOT analýzu

Absence prodeje ze dvora či drobných potravinářských výrobců z místních surovin (W – životní prostředí a zemědělství)

Neprovázanost zemědělské výroby a zpracovatelského průmyslu na území MAS (W – životní prostředí a zemědělství)

---

<sup>45</sup> V souladu s Pravidly PRV předmět dotace nesmí sloužit výhradně k poskytování služeb, není však vyloučeno doplňkové poskytování služeb

### 3.3.16 Fiche/Opatření 4.2.3. Podnikání v lesnictví a dřevozpracujících provozech

#### Návaznost na Strategii:

Péče o lesy a jejich infrastrukturu je jednou z klíčových součástí zdravé přírody a krajiny, jak to vymezuje nejen Prioritní osa V. Strategie. Lesní pozemky na území MAS Dolní Poolšaví zabírají celkem 3 336 ha, což je 24,7 % veškeré rozlohy katastrálních území obcí MAS. Mimořádnou rozlohu vykazuje lesní celek v centrální části MAS, tvořící významnou část přírodního parku Prakšická vrchovina, oblast Natura 2000 Kněžpolský les a lesy v okolí Zlámance. Lesní pozemky tvoří součást území všech dotčených obcí, proto je žádoucí podpora investic a obnovy lesních porostů, související infrastruktury a zázemí.

Podpora subjektů, hospodařících v lesích, ať už v pozici vlastníka či nájemce/pachtýře lesních pozemků. Podpora bude zaměřena na pořízení techniky a vybavení pro lesní hospodářství, výše investice je odvislá od velikosti obhospodařovaného lesního majetku. U dřevozpracujících provozů jsou podporovány investice do prvotního zpracování dřeva<sup>46</sup>, kdy dochází ke zvýšení přidané hodnoty zpracované dřevní suroviny.

#### Hlavní cílové skupiny Opatření

Podnikatelé

Zaměstnanci

Návštěvníci lesů a kulturní krajiny

Obyvatelé území MAS

#### Typy příjemců

Malé podniky

#### Indikátory výstupu

Počet podniků pobírajících podporu

Zvýšení zaměstnanosti v podporovaných podnicích

#### Indikátory výsledku

Pracovní místa, vytvořená v rámci podpořených projektů

#### Vazba na SWOT analýzu

Silné zastoupení lesů na území MAS (S – životní prostředí)

Posílení mimoprodukčních funkcí lesů (O – životní prostředí)

---

<sup>46</sup> Truhlářské a nábytkářské provozy jsou podporovány v následujícím záměru.

### 3.3.17 Fiche/Opatření 4.2.4. Drobné podnikání a služby

#### Návaznost na Strategii:

U několika obcí nalezneme fungující průmyslové zóny, které generují z hlediska MAS významný počet pracovních míst. V některých případech (Kněžpole, Bílovice, Nedachlebice) se jedná o využití bývalých zemědělských areálů, v případě Hradčovic, Březolup či Podolí vznikají nové podniky a výrobní závody i na okraji obce tzv. na zelené louce. Každé vytvořené pracovní místo na území MAS má výrazný multiplikační efekt na celou řadu socioekonomických oblastí, od úspory času na cestě do zaměstnání, po vyšší využití návazných služeb v obcích, až po zabránění odchodu produktivních obyvatel z vesnice do měst. Podpora podnikání, ať už v podobě nepřímé podpory v podobě předávání informací o aktuálních výzvách a možnostech podpory např. v OPPIK, i přímo prostřednictvím realizace projektových záměrů, je jedním z nosných prvků předkládané Strategie. Na území MAS je stěžejní činnost zejména dvou skupin podnikatelů. Zatímco zemědělství podnikatelé aktivně ovlivňují stav a vzhled okolí vesnic a venkovské krajiny, drobní živnostníci a sektor služeb zajišťují ekonomickou aktivitu uvnitř obcí. Není možné některou ze skupin preferovat, právě šíře podnikatelských aktivit spolu se šikovností a ochotou místních lidí pracovat dokresluje svébytnost a barevnost slováckého venkova.

Podpora v opatření je zaměřena na zemědělské a nezemědělské podnikatelské subjekty velikosti mikro a malých podniků do 50 zaměstnanců a 10 mil. Euro ročního obratu, jedná se o podporu na založení nebo rozvoj nezemědělských činností. Podporu je možné sektorově vymezit okruhem podporovaných činností dle CZ NACE. Podporován je nákup vybavení a zařízení, stavební úpravy a rozšíření stávajících provozoven. V rámci záměru je cílem podpora drobného podnikání na venkově za účelem udržení a zvýšení stávající zaměstnanosti včetně rozšíření stávající nabídky poskytovaných služeb. Podobně jako v případě sociálních služeb je třeba podporovat ucelené koncepční projektové záměry, které přinesou dlouhodobý benefit pro podnikatele, nikoli dotovat provoz podniku.

#### Hlavní cílové skupiny Opatření

Podnikatelé

Zaměstnanci

Obyvatelé území MAS

#### Typy příjemců

Malé podniky

Osoby samostatně výdělečně činné

#### Indikátory výstupu

Počet podniků pobírajících podporu

Zvýšení zaměstnanosti v podporovaných podnicích

#### Indikátory výsledku

Míra nezaměstnanosti osob s nejnižším vzděláním

Pracovní místa, vytvořená v rámci podpořených projektů

### **Vazba na SWOT analýzu**

Lidé, ochotní a zvyklí pracovat (S – podnikání a zaměstnanost)

Dostatek ploch pro rozvoj a zahájení podnikání (S – podnikání a zaměstnanost)

Silná místní vazba podnikatelů (S – podnikání a zaměstnanost)

### **3.3.18 Opatření 4.3.1. Infrastruktura pro dostupnost a rozvoj sociálních služeb**

#### **Návaznost na Strategii:**

Změna demografické struktury obyvatelstva se nevyhnula ani obcím v MAS Dolní Poolšaví. Prodloužení délky života, odchod mladých lidí do měst a střediskových obcí, zvýšení počtu osob se zdravotním či sociálním hendikepem, to vše klade vyšší nároky na zajištění kvalitních sociálních služeb. V současné době na území MAS poskytují terénní sociální služby poskytovatelé z okolních měst, zejména Uherského Hradiště a Uherského Brodu. Je proto žádoucí vybudování zázemí pro poskytovatele sociálních služeb i na území MAS, aby zde mohly být poskytovány sociální služby pro širší okruh uživatelů. Potřebnost zajištění sociálních služeb je vyjádřena v Prioritní ose IV. Strategie. Bohužel, na rozdíl od strategické části, není možné v rámci implementace podpořit souběh s podporou činností na úseku veřejného zdravotnictví, kde bude třeba zapojit vlastní zdroje žadatelů.

Bude podporováno vybudování zázemí včetně nákupu vybavení pro poskytování sociálních služeb terénního a ambulantního charakteru. Cílem je zlepšení stávající nabídky a intenzity poskytovaných sociálních služeb na území MAS.

#### **Hlavní cílové skupiny Opatření**

Osoby se zdravotním postižením

Osoby ohrožené sociálním vyloučením

Osoby sociálně vyloučené

#### **Typy příjemců**

Obce

Dobrovolné svazky obcí

Nestátní neziskové organizace

Organizace zřizované nebo zakládáné obcemi

Círky a církevní organizace

Poskytovatelé sociálních služeb z řad výše uvedených subjektů

#### **Indikátory výstupu**

Počet podpořených zázemí pro služby a sociální práci

Počet poskytovaných druhů sociálních služeb

#### **Indikátory výsledku**

Kapacita služeb a sociální práce

#### **Vazba na SWOT analýzu**

Chybějící poskytovatel sociální péče se sídlem na území MAS (W – celková SWOT)

Dostatek veřejných objektů pro vybudování zázemí spolků, lékařských a sociálních služeb (S – celková SWOT)



### **3.3.19 Opatření 4.3.2. Podpora výstavby sociálního bydlení**

#### **Návaznost na Strategii:**

K výrazným sociálním problémům současného slováckého venkova patří bytová nouze u sociálně slabých a nízkopříjmových skupin. Ztráta zaměstnání a pracovních návyků, dluhová spirála, závislost na alkoholu či hracích automatech, na tyto problémy narážíme u desítek jedinců v každé obci MAS. Životní hendikep se bohužel přenáší i na rodiny těchto sociálně slabých, které jsou mnohdy v existenčním ohrožení v důsledku nerozvážného chování jednoho ze členů rodiny. U nízkopříjmových skupin obyvatel představuje velký problém osamostatnění se dospívající generace v důsledku nedostatku prostředků na vlastní bydlení. Naproti tomu ve většině obcí nalezneme nevyužitou nemovitost, často i v obecním vlastnictví, které jsou vhodné pro nové využití v podobě sociálního bydlení. Byť se nabízí historická paralela s budováním obecních pastoušek, schopnost postarat se o slabší je znakem vyspělé společnosti, kam snad patří i území MAS Dolní Poolšaví. V rámci aktivity bude podporována výstavba sociálního bydlení s preferencí využití stávajících nevyužitých objektů.

#### **Hlavní cílové skupiny Opatření**

Osoby ohrožené sociálním vyloučením

Osoby sociálně vyloučené

Osoby v bytové nouzi

#### **Typy příjemců**

Obce

Dobrovolné svazky obcí

Nestátní neziskové organizace

Organizace zřizované nebo zakládáné obcemi

Církev a církevní organizace

Poskytovatelé sociálních služeb z řad výše uvedených subjektů

#### **Indikátory výstupu**

Počet podpořených bytů pro sociální bydlení

#### **Indikátory výsledku**

Průměrný počet osob, využívající sociální bydlení

Nárůst kapacity sociálních bytů

#### **Vazba na SWOT analýzu**

Dostatek veřejných objektů pro vybudování zázemí spolků, lékařských a sociálních služeb (S – celková SWOT)

Nárůst počtu neobydlených domů v obcích (W – celková SWOT)

Stárnutí obyvatelstva spojený s odchodem mladých rodin do měst (W – celková SWOT)

### **3.3.20 Opatření 4.3.3. Zázemí pro zdravotnictví**

#### **Návaznost na Strategii**

Zajištění základní dostupnosti zdravotnických zařízení je jedním z palčivých problémů vedení menších obcí. Pro sociálně ohrožené skupiny obyvatel, zejména seniory, je klíčová ordinační doba praktického lékaře alespoň několik hodin týdně, jak je tomu např. na Zlámanci. V řadě obcí je ordinace lékařů umístěna přímo v budově obecního úřadu či v jiných obecních budovách, proto je investice do udržení stávajícího standardu a vylepšení stavu přímo provázáno s opatřením na zlepšení administrativních činností úřadů. Cílem opatření je zajistit dostupnou lékařskou péči co nejbliže pacientům, proto by podpora měla cíleně směřovat do menších obcí, neboť u obcí větších jsou zdravotní služby díky množství pacientů soběstačné.

#### **Hlavní cílové skupiny Opatření**

Osoby ohrožené sociálním vyloučením

Osoby sociálně vyloučené

Lékaři a zdravotnický personál

#### **Typy příjemců**

Obce

Dobrovolné svazky obcí

Nestátní neziskové organizace

Organizace zřizované nebo zakládáné obcemi

Poskytovatelé zdravotnických služeb

#### **Indikátory výstupu**

Počet podpořených lékařských ordinací

#### **Indikátory výsledku**

Průměrný počet osob, využívající zdravotnická zařízení v obcích

#### **Vazba na SWOT analýzu**

Dostatek veřejných objektů pro vybudování zázemí spolků, lékařských a sociálních služeb (S – celková SWOT)

Zajištění základní zdravotnické péče (S – obnova a rozvoj vesnic)

### **3.3.21 Opatření 4.4.1. Obnova infrastruktury obcí**

#### **Návaznost na Strategii**

Stávající nastavení obnovy infrastruktury obcí je velmi nesystémové. Dotační podpora je rozdrobena mezi množství subjektů na několika úrovních (Ministerstva, kraj, oborové Operační programy typu OPŽP), navíc v případě komplexních projektů je možné získat dotaci pouze na část aktivit projektu. Typový projekt např. řeší obnovu veřejné komunikace, kdy je ale třeba kompletně obnovit také stávající kanalizaci, provést přeložku vodovodu, elektřiny a obnovit přilehlou zelenou plochu u komunikace. V řadě případů jsou obce nuceny investovat do obnovy a budování infrastruktury z vlastních zdrojů s logickým dopadem a zátěží obecních rozpočtů. V případě, kdy by vedení obcí zcela opomnělo investice do alespoň částečné obnovy infrastruktury, náklady na opravy by během několika let přesáhly možnosti celé Strategie.

#### **Hlavní cílové skupiny Opatření**

Obyvatelé obcí na území MAS

Návštěvníci obcí

Starostové a další zastupitelé obcí

#### **Typy příjemců**

Obce

Dobrovolné svazky obcí

Nestátní neziskové organizace

Organizace zřizované nebo zakládáné obcemi

#### **Indikátory výstupu**

Počet podpořených projektů

#### **Indikátory výsledku**

Počet osob, využívající obnovenou/novou infrastrukturu

#### **Vazba na SWOT analýzu**

Silné dopravní zatížení hlavních tahů (W – obnova a rozvoj vesnic)

Chybějící koncepce a nejednotnost u veřejného osvětlení v obcích (W – obnova a rozvoj vesnic)

Nevhodný povrch u řady místních komunikací a chodníků (W – obnova a rozvoj vesnic)

Chybějící napojení stávajících průmyslových areálů na hlavní tahy mimo zastavěné území obce (W – obnova a rozvoj vesnic)

### **3.3.22 Opatření 5.1.1. Nová výsadba a obnova krajinných prvků**

#### **Návaznost na Strategii**

Harmonická krajina je jedním z největších benefitů území MAS Dolní Poolšaví. Krajinné prvky mají v krajině nezastupitelnou úlohu, neboť dělí plochy intenzivně obhospodařované zemědělské půdy, poskytují přirozený úkryt pro zvěř, zvyšují podíl zelených ploch v krajině, účinně snižují riziko vodní a větrné eroze. Na území MAS se nachází významný „referenční“ vzor harmonické krajiny v podobě Přírodního parku Prakšická vrchovina, proto je vhodné se inspirovat. Významné zlepšení stavu krajinných prvků následovalo po zapojení vnitřních krajinných prvků do plochy nárokových zemědělských dotací spolu se sankčním systémem z jejich poškození či zrušení. V rámci naplňování Strategie je třeba podporovat šetrné formy zemědělského hospodaření, které je nedílně spojeno s údržbou a uchováním krajinných prvků ve slovácké krajině. Vítanou příležitostí pro výsadbu nových krajinných prvků představují dokončené pozemkové úpravy v katastrálním území obcí, které ve svém návrhu obsahují koncepční řešení zemědělské krajiny včetně krajinných prvků.

#### **Hlavní cílové skupiny Opatření**

Obyvatelé obcí na území MAS

Návštěvníci obcí

Zemědělci na území MAS

#### **Typy příjemců**

Obce

Dobrovolné svazky obcí

Zemědělci

Státní pozemkový úřad

#### **Indikátory výstupu**

Počet obnovených/nových krajinných prvků

#### **Indikátory výsledku**

Plocha obnovených/nových krajinných prvků

#### **Vazba na SWOT analýzu**

Harmonická krajina (S – životní prostředí)

Množství krajinných prvků (S – životní prostředí)

Dlouhodobé užívací vztahy zemědělské půdy blokující nové subjekty (W – životní prostředí)

### **3.3.23 Opatření 5.2.1. Veřejná zeleň v obcích**

#### **Návaznost na Strategii**

Zatímco předchozí opatření je zaměřeno na stav přírod a krajiny a hlavní cílovou skupinou jsou zemědělci, hospodařící na území MAS, veřejná zeleň v obcích přináší nezastupitelné benefity občanům našich obcí. Každý strom či keř, který zpestří stávající uliční síť, upravené veřejné prostranství, zelené pruhy kolem silnic a chodníků zlepšuje stav životního prostředí i životních podmínek obyvatel. Je škoda, že Strategie v rámci Programových rámců nemůže podpořit komplexní projekty, kdy by byl opraven parčík v centru obce, sloužící nejen jako veřejná zeleň, ale také jako místo pro setkávání, hry dětí, spolkovou činnost dospělých. Zásadní díl odpovědnosti za přípravu a realizaci projektů leží na bedrech vedení obcí. Limitem realizace opatření je roztříštěná vlastnická struktura pozemků pod veřejnou zelení v obcích i nutnost respektovat podzemní vedení inženýrských sítí, často využívajících právě zelených ploch a pruhů u komunikací.

#### **Hlavní cílové skupiny Opatření**

Obyvatelé obcí na území MAS

Návštěvníci obcí

Starostové a další zastupitelé obcí

#### **Typy příjemců**

Obce

Dobrovolné svazky obcí

Nestátní neziskové organizace

Organizace zřizované nebo zakládáné obcemi

#### **Indikátory výstupu**

Počet podpořených projektů

#### **Indikátory výsledku**

Plocha obnovené/nové veřejné zeleně

#### **Vazba na SWOT analýzu**

Upravená veřejná zeleň v obcích (S – životní prostředí)

Nezájem obyvatel o problematiku životního prostředí a zemědělství (T – životní prostředí)

### **3.3.24 Fiche/Opatření 5.3.1. Lesnická infrastruktura**

#### **Návaznost na Strategii:**

Při realizaci Strategie je zvláštní důraz kladen na multiplikační efekty a navazující přínosy jednotlivých opatření i konkrétních projektů. Nejinak tomu bude v případě podpory, směřované do lesních záměrů. Pro posílení rekreační a volnočasové funkce lesů je nezbytné zajistit přístupnost lesních pozemků pomocí nových a rekonstruovaných komunikací a lesních cest. Nové značení včetně vytvoření odpočinkových míst a zázemí pro návštěvníky vytvoří předpoklady pro zvýšení návštěvnosti lesa včetně návštěvníků z ohrožených skupin, jako jsou mladé rodiny s dětmi, senioři, osoby se sníženou pohyblivostí. V rámci opatření bude podporována rekonstrukce, obnova a nová výstavba lesních cest včetně souvisejících objektů a zařízení

#### **Hlavní cílové skupiny Opatření**

Vlastníci a nájemci lesních pozemků

Obyvatelé a návštěvníci území MAS

Spolky se zaměřením na životní prostředí (ochránci přírody, myslivci apod.)

#### **Typy příjemců**

Vlastníci dotčených lesních pozemků

Nájemci dotčených lesních pozemků

Obce

Nestátní neziskové organizace

#### **Indikátory výstupu**

Celková délka lesních cest

Počet podpořených operací

#### **Indikátory výsledku**

Počet podpořených podniků/příjemců

#### **Vazba na SWOT analýzu**

Silné zastoupení lesů na území MAS (S – životní prostředí)

Posílení mimoprodukčních funkcí lesů (O – životní prostředí)

### **3.3.25 Fiche/Opatření 5.3.2. Zavádění preventivních opatření v lesích**

#### **Návaznost na Strategii:**

Důležitou součástí boje se suchem je prevence a podpora zadržování vody v krajině. V rámci „lesního“ opatření je k podpoře způsobilé zavádění preventivních opatření v lesích, zejména v podobě budování retenčních nádrží, sloužících jako zásobárna vody pro období sucha i pro případ vzniku požáru. Ke zdravé krajině a životnímu prostředí, jak ji vymezuje prioritní oblast V. strategické části, patří i funkční lesní ekosystém včetně opatření, zadržujících a usměrňujících vodu v krajině. Preventivní opatření v lesích jsou způsobilé v rámci celého území MAS bez omezení ORP jako je tomu v případě opatření proti důsledkům klimatických jevů. V rámci opatření bude podporováno budování objektů retenčních nádrží, hrazení bystřin a sanace strží na lesních pozemcích v území MAS Dolní Poolšaví

#### **Hlavní cílové skupiny Opatření**

Vlastníci a nájemci lesních pozemků

Obyvatelé a návštěvníci území MAS

Spolky se zaměřením na životní prostředí (ochránci přírody, myslivci apod.)

#### **Typy příjemců**

Vlastníci dotčených lesních pozemků

Nájemci dotčených lesních pozemků

Obce

Nestátní neziskové organizace

#### **Indikátory výstupu**

Počet podpořených operací

#### **Indikátory výsledku**

Počet podpořených podniků/příjemců

#### **Vazba na SWOT analýzu**

Silné zastoupení lesů na území MAS (S – životní prostředí)

Posílení mimoprodukčních funkcí lesů (O – životní prostředí)

### 3.4 Návaznost na strategické dokumenty

Předkládaná Strategie CLLD MAS Dolní Poolšaví vychází ze strategických dokumentů jednotlivých obcí (viz tabulka č. 17) a pomáhá naplňovat strategické dokumenty v jednotlivých prioritních oblastech, které jsou závazné či doporučující na evropské, národní či krajské úrovni. Na místní úrovni se Strategie snaží o naplnění stejných cílů jako klíčový Strategický dokument EU pro inteligentní a udržitelný růst podporující začlenění, známý jako Evropa 2020. Možnosti předkládané Strategie vymezují programové rámce, které umožnily realizaci Strategie – Integrovaný regionální operační program (IROP), Program rozvoje venkova (PRV), Operační program životní prostředí (OPŽP) a Operační program Zaměstnanost (OPZ). Při absenci sociálně vyloučených lokalit na území MAS jsou pro realizaci Strategie klíčové IROP, PRV a OPŽP.

Z priorit Evropy 2020 úspěšná realizace Strategie napomůže inteligentnímu růstu podporou inovativních projektů i podporou předškolního a školního vzdělávání se zaměřením na zvýšení kvality vzdělávací soustavy, ze které budou vycházet absolventi, konkurenceschopní na trhu práce. Udržitelný růst zajistí vzájemná synergie místních aktérů, podpora krátkých dodavatelských řetězců, zlepšování efektivity technické infrastruktury obcí, podpora místních zemědělců, zvyšování biodiverzity okolo i uvnitř sídel, podpora hromadné a bezmotorové místní dopravy i ekologická osvěta a výchova. Růst podporující začlenění se neobejde bez podpory cílových skupin, ohrožených sociální exkluzí (senioři, mladé rodiny s dětmi, děti a mládež) a bez územní soudržnosti, která je na Slovácku nepředstavitelná bez množství aktivně fungujících spolků.

Podporu spolkové činnosti opakovaně zdůrazňují strategické rozvojové dokumenty Zlínského kraje, ať už v oblasti samotného sdružování občanů, tak i v podobě podpory pořádaných akcí a aktivit<sup>47</sup>. K národním rozvojovým prioritám, které schválila vláda ČR usnesením č. 650/2011, patří zvýšení kvality a efektivity veřejné správy včetně transparentní a občanům přístupné samosprávy. Na úrovni Zlínského kraje je preferován rozvoj komunikační infrastruktury a informačních technologií, nejinak tomu bude i při realizaci Strategie.

Zásadní pozici v národních i krajských strategických dokumentech zaujímá podpora vzdělávání a školství. Preference zvýšení kvality vzdělávání, která povede k lepšímu zaměstnávání absolventů, zapojení aktivit celoživotního vzdělávání i vzájemná spolupráce školských zařízení na dalším vzdělávání a rozvoji svých zaměstnanců, to vše zohledňují strategické dokumenty Zlínského kraje i předkládaná Strategie. U předškolního vzdělávání je v souladu se Strategií vzdělávání pro udržitelný rozvoj ČR 2008 – 2015 kladen důraz na schopnost vnímat okolní prostředí, vlastní úlohu a odpovědnost, neboť budování pevného pouta k rodné obci a kraji je základním rysem svébytnosti Slovácka, která je důležitou pojistkou proti odchodu mladých lidí do měst a vylidňování venkova.

Obnovu turistických cílů a aktivit, ruku v ruce s rozvojem a doplněním cyklotras včetně doprovodné infrastruktury a služeb, jako priority zmiňuje Akční plán rozvoje cestovního ruchu Zlínského kraje. Jak bylo uvedeno výše, předkládaná Strategie nemá ambici konkurovat zavedeným turistickým destinacím a oblastem Zlínského kraje, cílem je vytvořit odpovídající zázemí a služby na území MAS, které nezůstane bílým místem na mapě cestovního ruchu. Zvýraznění místních památek, upravených obcí a zachovalé krajiny nabídne návštěvníkům plnohodnotné prostředí pro trávení

---

<sup>47</sup> Viz např. Strategie rozvoje Zlínského kraje 2009 – 2020, str. 182, Program rozvoje územního obvodu Zlínského kraje 2013 – 2016 str. 145 apod.



volného času. Cyklotrasy a cyklostezky mají jak dle Strategie, tak i Koncepce rozvoje cyklo dopravy na území Zlínského kraje, krom svého významu v rozvoji cestovního ruchu, plnit zejména obslužnou funkci řešeného území a sloužit jako spojnice pro bezmotorovou dopravu mezi sídly, do školy i zaměstnání. Důležitým prvkem při rozvoji cestovního ruchu i bezmotorové dopravy je propagace jednotlivých obcí, jejich zajímavostí a památek, stejně tak nabízených služeb občerstvovacích, stravovacích a ubytovacích na území MAS. S dotvořením infrastruktury kulturního dědictví, s obnovou venkovských kulturních památek a jejich propagací počítá např. Strategie podpory využití potenciálu kulturního dědictví v kontextu politiky soudržnosti 2014+, zpracovaná Ministerstvem kultury ČR.

Zkvalitnění dopravní obsluhy území i bezpečnosti dopravy, to jsou styčné body Strategie a aktuálního Generelu dopravy Zlínského kraje. Podobně je nahlíženo na budování cyklotras v území, kde probíhají pozemkové úpravy i kombinace dopravní a rekreační funkce cyklotras, stejně jako na potřebu vybudovat páteřní cyklostezky podél vodních toků. K udržitelnému rozvoji území patří podpora hromadné veřejné dopravy včetně doprovodné infrastruktury a široká podpora ekologicky šetrných forem dopravy. Snahy obcí na území MAS ve věci zvýšení bezpečnosti silničního provozu a snížení negativních dopadů intenzivní dopravy plně korespondují s Národní strategií bezpečnosti silničního provozu 2011 – 2020.

Na stejném základu jako Strategie CLLD vnímá vymezení a potřeby cílových skupin Střednědobý plán rozvoje sociálních služeb ve Zlínském kraji 2012 – 2015. Preferována je podpora rozvoje sociálních služeb, založená na individuálním přístupu ke klientům a jejich potřebám s preferencí zakotvení cílové skupiny v jejím přirozeném sociálním prostředí a komunitě. Provázanost nalezneme ve zdůraznění potřebnosti sociálního začleňování ohrožených skupin, maximálním zapojení do běžného života společnosti přes limity věku, zdraví či sociálního postavení, s čímž úzce souvisí zajištění pravidelné základní lékařské péče pro ohroženou skupinu obyvatel nejlépe v místě jejich bydliště. Vzájemně je tato problematika, podobně jako ve Strategii, provázána v kapitole Úspěšná společnost Programu rozvoje územního obvodu Zlínského kraje 2013 -2016.

Výše uvedený dokument mezi prioritní body v cíli 3.2. Atraktivní život na venkově řadí na stejnou úroveň dobudování vodovodní a kanalizační sítě na venkově i dostavbu dalších sítí veřejné infrastruktury, zejména veřejného osvětlení a chodníků. Nejinak je tomu ve Strategii s dílčím vymezením vodohospodářské infrastruktury do prioritní oblasti životního prostředí. Dle dosavadní i navrhované úpravy dotačních programů je velmi pravděpodobné zařazení podpory výstavby, rekonstrukce a dobudování vodohospodářské infrastruktury v rámci Operačního programu životní prostředí<sup>48</sup>. Prioritní oblasti výstavby vymezuje Plán rozvoje vodovodů a kanalizací Zlínského kraje pro jednotlivé obce i katastrální území, Strategie pomáhá naplňovat základní principy a cíle výše uvedených strategických dokumentů Zlínského kraje nejen v oblasti rozvoje vodovodních a kanalizačních sítí.

Pro rozvoj biodiverzity v území MAS Dolní Poolšaví je zcela klíčové respektovat schválenou územně plánovací dokumentaci obcí. Územní plány vymezují jak plochy sídelní zeleně, tak zejména plochy Územních systémů ekologické stability (ÚSES), biokoridory, biocentra a významné krajinné prvky i lesní celky. Stávající legislativní vymezení chrání pozemky určené k plnění funkcí lesa a

---

<sup>48</sup> V letech 2007 – 2013 byla vodohospodářská infrastruktura podporovaná aktivitou Opatření III.2.1.1. Obnova a rozvoj vesnic Programu rozvoje venkova, na základě nového vymezení PRV 2014 – 2020 jako programu výhradně pro zemědělství a lesnictví je podpora zařazena do OPŽP 2014 – 2020.

nařizuje jejich konstantní obnovu, ochrana krajinných prvků je zabezpečena požadavky dobrého zemědělského a hospodářského stavu (GAEC) pro zemědělce, hospodařící v blízkosti krajinných prvků. Významné zlepšení údržby a stavu krajinných prvků lze důvodně očekávat v důsledku legislativních požadavků tzv. greeningu (ozelenění), kdy vyplacení 30% přímých plateb pro zemědělce bude podmíněno diverzifikací pěstovaných plodin, zajištěním a údržbou ploch v ekologickém zájmu (EFA). Tyto plochy mají činit 5% výměry orné půdy u zemědělců, hospodařící na ploše větší než 30 ha, a jednou z možností splnění stanovené kvóty (EFA) je údržba a zachování rozlohy krajinných prvků. Opět se otevírá možnost vzájemně přínosné spolupráce zemědělců, obcí a vlastníků pozemků, bylo by promarněnou šancí této možnosti nevyužít.

Zvyšování rozlohy a pravidelnou údržbu rozlohy zelených ploch uvnitř i vně sídelních útvarů preferuje Státní program ochrany přírody a krajiny ČR 2009 – 2020, Strategický rámec udržitelného rozvoje ČR i Státní politika životního prostředí ČR 2012 – 2020. S předkládanou Strategií plně souzní následující citace z dokumentu Strategického rámce: „Je nutné prosazovat šetrné využívání krajiny a minimalizovat negativní zásahy do krajinných systémů tak, aby nebyla narušena ekologická stabilita krajiny, a podporovat realizaci vegetačních opatření v krajině, zejména výsadbu a obnovu remízků, alejí, solitérních stromů, větrolamů, vodních prvků a územních systémů ekologické stability.“

V oblasti lesního hospodářství Strategie vychází zejména z požadavků Studie o lesním hospodářství ve Zlínském kraji, kdy je kladen důraz na integrovaný přístup, aby lesy na území MAS plnily všechny své společenské funkce (nejen funkci hospodářskou) bez ohledu na vlastnictví lesních pozemků. Nezbytná je spolupráce mezi vlastníky a obcí, respektování legislativních a územně plánovacích požadavků při hospodaření, plnění produkčních a mimoprodukčních funkcí lesa včetně zohlednění individuálních a skupinových zájmů občanů v oblasti trávení volného času, sportu či myslivosti. Respektování uvedených požadavků povede ke splnění základních Zásad státní lesnické politiky a uchování lesů na území MAS, které nadále zůstanou nenahraditelnou složkou životního prostředí, přírodním bohatstvím s nezastupitelným významem pro ochranu půdy, vody, ovzduší a klimatu, rozvoj venkova a výkon lesnictví, nezastupitelné pro krajinu a životní prostředí lidí, živočichů a rostlin.

### 3.5 Akční plán

MAS Dolní Poolšaví má možnost zapojit se pouze do Programových rámců Integrovaného operačního programu (IROP) a Programu rozvoje venkova (PRV). Proto v předkládané Strategii chybí tzv. Klíčové projekty MAS, které by v rámci naplňování Strategie CLLD realizovala samotná MAS. Realizace klíčových projektů je umožněna pouze v Operačních programech Životní prostředí a Zaměstnanost, které však pro SCLLD MAS Dolní Poolšaví zůstaly uzavřeny. Věříme, že nemožnost realizovat Klíčové projekty negativně neovlivní možné zapojení MAS do období 2021 – 2028, chybějící zkušenosti s realizací Klíčových projektů bude třeba získat v projektech spolupráce i podpořených projektech žadatelů z území MAS, kde může management MAS plnit animační roli.

#### Programový rámec Integrovaný regionální operační program

<b>Specifický cíl Strategie</b>	Specifický cíl 1.1. Podpora tradic a místních spolků
<b>Název opatření</b>	<b>1.1.1. Podpora rozvoje komunitních center za účelem sociálního začleňování</b>
<b>Vazba na SC IROP</b>	SC 4.1. Posílení komunitně vedeného místního rozvoje za účelem zvýšení kvality života ve venkovských oblastech a aktivizace místního potenciálu SC 2.1. Zvýšení kvality a dostupnosti služeb vedoucí k sociální inkluzi
<b>Popis opatření</b>	<p>Na území MAS je dostatek obecních prostor pro setkávání spolků, jsou však ve špatném technickém stavu a jsou málo vybavené, hlavními cíli realizace Opatření proto jsou:</p> <ul style="list-style-type: none"><li>• Vyšší dostupnost a kvalita sociálních služeb</li><li>• Snížení počtu osob sociálně vyloučených či ohrožených</li><li>• Služby primární prevence komunitního charakteru</li></ul> <p>Dílčí cíle Opatření:</p> <ul style="list-style-type: none"><li>• Rozvoj komunitních sociálních služeb</li><li>• Rozvoj zázemí pro poskytování sociálních služeb</li><li>• Podpora rozvoje komunitních center</li></ul> <p>Návrh Opatření vychází z těchto silných a slabých stránek MAS Dolní Poolšaví uvedených v analýzách SWOT:</p> <ul style="list-style-type: none"><li>• Chybějící vybavenost u části obcí (W – SWOT analýza občanská vybavenost, školství, památky)</li><li>• Vzájemné soupeření obecních kolektivů (S – SWOT analýza občanská vybavenost, školství, památky)</li><li>• Tradice mimoškolních aktivit ve spolupráci se spolky a aktéry území (S – SWOT analýza občanská vybavenost, školství, památky)</li><li>• Dostatek veřejných objektů pro vybudování zázemí spolků, lékařských a sociálních služeb (S – Celková SWOT analýza území)</li><li>• Nedostatečné zázemí pro spolkovou činnost (W – celková SWOT analýza území)</li></ul> <p>Hlavní náplní Opatření je rozvoj infrastruktury komunitních center zahrnující: stavby, stavební úpravy, pořízení vybavení a případné související úpravy venkovního prostranství (zeleň, parková úprava) za účelem vytvoření prostoru pro setkávání členů komunit ohrožených</p>

	sociálním vyloučením.	
<b>Typy projektů</b>	<p>Investice do komunitních center, sloužící jako zázemí pro spolkovou činnost, sociální služby, volnočasové, kulturní a zájmové aktivity</p> <p>Jedná se o veřejná zařízení, ve kterých se setkávají členové komunity za účelem realizace sociálních, vzdělávacích, kulturních a rekreačních aktivit s cílem zlepšit sociální situaci těchto jednotlivců a komunity jako celku.</p> <p>Pro dosažení těchto cílů je v zařízení poskytována kombinace komunitních a veřejných služeb, minimálně základní sociální poradenství, sociální služba v ambulantní a terénní formě se zaměřením na řešení nepříznivé sociální situace a sociální začleňování.</p> <p>Prostorové vybavení integračních center musí vždy umožňovat vzájemné kontakty mezi příslušníky cílové skupiny a jejich kontakty s profesionály v sociální oblasti.</p> <p>Rozvoj infrastruktury komunitních center bude zahrnovat: stavby, stavební úpravy, pořízení vybavení a případné související úpravy venkovního prostranství (zeleň, parková úprava) za účelem vytvoření prostoru pro setkávání členů komunit ohrožených sociálním vyloučením.</p> <p>Cílem je vytvoření materiálně a technicky vhodného prostoru pro:</p> <ul style="list-style-type: none"> <li>– veřejná projednávání s ambicí setkávání obyvatel komunity (lokality) a sousedů, případně ostatních obyvatel obce s cílem snížení předsudků a sblížování kultur;</li> <li>– vznik jádrových skupin za cílem nastartování komunitní práce;</li> <li>– setkávání tematických skupin pro řešení identifikovaných problémů komunity;</li> <li>– realizaci volnočasových aktivit, kulturních a zájmových akcí vyplývajících z tradic a zvyků dané komunity či krajové oblasti;</li> <li>– realizaci aktivit s cílem zplnomocnění motivovaných obyvatel komunity a získávání kompetencí pro vyjednávání a řešení běžných životních problémů a situací (učebny a školící místnosti) s ohledem na prvek podpory sociální integrace a uplatnění na trhu práce. Současně komunitní centra vytváří prostor pro řešení krizových situací jednotlivců jako první kontakt pro navázání dalších sociálních a jiných služeb. Cílem není budovat kulturní centra nebo prostory pro masovou zábavu.</li> </ul>	
<b>Příjemci podpory</b>	Obce, dobrovolné svazky obcí, nestátní neziskové organizace, organizace zřizované nebo zakládáné obcemi, církve a církevní organizace	
<b>Minimální a maximální výše výdajů</b> <b>způsobilých</b>	Minimální a maximální výše výdajů bude nastavena ve výzvě MAS	
<b>Výsledky</b>	Indikátory výsledku	
	Kód NČI2014+	Název indikátoru
	6 75 10	Kapacita služeb a sociální práce
	Indikátory výstupu	
	Kód NČI2014+	Název indikátoru
5 54 02	Počet poskytovaných druhů sociálních služeb	

	5 54 01	Počet podpořených zázemí pro služby a sociální práci
<b>Principy pro určení preferenčních kritérií</b>	Preferenční kritéria budou stanovena v konkrétní výzvě MAS.	

<b>Specifický cíl Strategie</b>	Specifický cíl 1.2. Podpora boje s klimatickými jevy
<b>Název opatření</b>	<b>1.2.1. Pořízení specializované techniky a věcných prostředků pro boj se suchem</b>
<b>Vazba na SC IROP</b>	SC 4.1. Posílení komunitně vedeného místního rozvoje za účelem zvýšení kvality života ve venkovských oblastech a aktivizace místního potenciálu SC 1.3. Zvýšení připravenosti k řešení a řízení rizik a katastrof
<b>Popis opatření</b>	<p>Území ORP Uherské Hradiště a Zlín patří k oblastem, postižených klimatickými změnami, konkrétně sílícím suchem, které se negativně projevuje na stavu podzemních i povrchových vod s přímými důsledky na zásobování obyvatelstva pitnou vodou. Riziko sucha je identifikováno v Příloze č. 5 Programového dokumentu IROP a v dokumentu MVČR „Zajištění odolnosti a vybavenosti základních složek integrovaného záchranného systému – Policie ČR a Hasičského záchranného sboru ČR (včetně JSDH) v území, s důrazem na přizpůsobení se změnám klimatu a novým rizikům v období 2014 – 2020“, který stanoví závazný rámec pro čerpání finančních prostředků z Evropských strukturálních a investičních fondů pro potřeby základních složek Integrovaného záchranného systému (IZS) v rámci specifického cíle 1.3 „Zvýšení připravenosti k řešení a řízení rizik a katastrof“ Integrovaného regionálního operačního programu (IROP).</p> <p>Hlavním cílem opatření je:</p> <ul style="list-style-type: none"> <li>• Zvýšení připravenosti k řízení a řešení boje se suchem</li> </ul> <p>Návrh Opatření vychází z těchto silných, slabých stránek a hrozeb MAS Dolní Poolšaví uvedených v analýzách SWOT:</p> <ul style="list-style-type: none"> <li>• Výrazné sucho na Uherskohradištsku (W – SWOT analýza životní prostředí a zemědělství)</li> <li>• Sílící důsledky klimatických změn, zejména sucha, na stav podzemních a povrchových vod (T – SWOT analýza životní prostředí a zemědělství)</li> <li>• Hrozba sucha (T – SWOT analýza životní prostředí a zemědělství)</li> <li>• Hustá síť jednotek požární ochrany (S – SWOT analýza obnova a rozvoj vesnic)</li> </ul> <p>Hlavní náplní opatření je pořízení specializované techniky pro boj se suchem na území ORP Uherské Hradiště a Zlín</p>
<b>Typy projektů</b>	Pořízení čerpacích zařízení, hadic, elektrocentrály, ochranných prostředků, mobilních cisteren
<b>Příjemci podpory</b>	Obce, které zřizují jednotky požární ochrany (§ 29 zákona č. 133/1985 Sb., o požární ochraně) – jednotky sboru dobrovolných hasičů kategorie II a III (podle přílohy zákona o požární ochraně, záchranný útvar HZS ČR, HZS krajů)

<b>Minimální a maximální výše výdajů</b>	Minimální a maximální výše výdajů bude nastavena ve výzvě MAS	
<b>Výsledky</b>	Indikátory výsledku	
	Kód NČI2014+	Název indikátoru
	5 75 20	Počet exponovaných území s nedostatečnou připraveností IZS
	Indikátory výstupu	
	Kód NČI2014+	Název indikátoru
	5 70 01	Počet nové techniky a věcných prostředků IZS
<b>Principy pro určení preferenčních kritérií</b>	Preferenční kritéria budou stanovena v konkrétní výzvě MAS.	

<b>Specifický cíl Strategie</b>	Specifický cíl 2.1. Zkvalitnění služeb veřejné správy
<b>Název opatření</b>	<b>2.1.1. Podpora přípravy a realizace dokumentů územního rozvoje</b>
<b>Vazba na SC IROP</b>	SC 4.1. Posílení komunitně vedeného místního rozvoje za účelem zvýšení kvality života ve venkovských oblastech a aktivizace místního potenciálu SC 3.3. Podpora pořizování a uplatňování dokumentů územního rozvoje
<b>Popis opatření</b>	<p>Chybějící koncepční rozvojové dokumenty patří k hlavním limitům rozvoje obcí. Bez ucelené představy o možnostech obcí je zcela ztracen synergický efekt jednotlivých rozvojových aktivit. Bez koncepčního řešení problémů se nedaří systémově zlepšovat stav obcí slováckého venkova. V případě územních studií krajiny je třeba zahrnout území celé správního obvodu ORP, území MAS nezahrnuje celé území ORP – proto v rámci Strategie nebude podporována aktivita územní studie krajiny a z důvodu návaznosti na hlavní silniční tahy mimo území MAS ani územní studie veřejná infrastruktura.</p> <p>Hlavním cílem opatření je:</p> <ul style="list-style-type: none"> <li>• Pořízení územních plánů</li> </ul> <p>Návrh Opatření vychází z těchto silných, slabých stránek a hrozeb MAS Dolní Poolšaví uvedených v analýzách SWOT:</p> <ul style="list-style-type: none"> <li>• Dostatek ploch a zón pro rozvoj podnikání (S – SWOT analýza obnova a rozvoj vesnic)</li> <li>• Vymezení rozvoje obce územním plánováním (S – SWOT analýza obnova a rozvoj vesnic)</li> <li>• Chybějící koncepční rozvojové dokumenty u části obcí (W – SWOT analýza obnova a rozvoj vesnic)</li> </ul> <p>Hlavní náplní opatření je zlepšit koncepční plánování na území MAS díky dokumentům územního rozvoje.</p>
<b>Typy projektů</b>	Příprava a zpracování dokumentů územního rozvoje Územní plány
<b>Příjemci podpory</b>	Obce s rozšířenou působností

<b>Minimální a maximální výše způsobilých výdajů</b>	Minimální a maximální výše výdajů bude nastavena ve výzvě MAS														
<b>Výsledky</b>	<table border="1"> <tr> <td colspan="2">Indikátory výsledku</td> </tr> <tr> <td>Kód NČI2014+</td> <td>Název indikátoru</td> </tr> <tr> <td>9 02 10</td> <td>Plocha území, pokrytá územním plánem, regulačním plánem a územní studií</td> </tr> <tr> <td colspan="2">Indikátory výstupu</td> </tr> <tr> <td>Kód NČI2014+</td> <td>Název indikátoru</td> </tr> <tr> <td>9 02 00</td> <td>Počet územních plánů, regulačních plánů a územních studií</td> </tr> <tr> <td>9 02 01</td> <td>Počet územních plánů</td> </tr> </table>	Indikátory výsledku		Kód NČI2014+	Název indikátoru	9 02 10	Plocha území, pokrytá územním plánem, regulačním plánem a územní studií	Indikátory výstupu		Kód NČI2014+	Název indikátoru	9 02 00	Počet územních plánů, regulačních plánů a územních studií	9 02 01	Počet územních plánů
Indikátory výsledku															
Kód NČI2014+	Název indikátoru														
9 02 10	Plocha území, pokrytá územním plánem, regulačním plánem a územní studií														
Indikátory výstupu															
Kód NČI2014+	Název indikátoru														
9 02 00	Počet územních plánů, regulačních plánů a územních studií														
9 02 01	Počet územních plánů														
<b>Principy pro určení preferenčních kritérií</b>	Preferenční kritéria budou stanovena v konkrétní výzvě MAS.														

<b>Specifický cíl Strategie</b>	Specifický cíl 2.2. Zlepšení úrovně vzdělávání
<b>Název opatření</b>	<b>2.2.1. Podpora infrastruktury pro předškolní vzdělávání</b>
<b>Vazba na SC IROP</b>	SC 4.1. Posílení komunitně vedeného místního rozvoje za účelem zvýšení kvality života ve venkovských oblastech a aktivizace místního potenciálu SC 2.4. Zvýšení kvality a dostupnosti infrastruktury pro vzdělávání a celoživotní učení
<b>Popis opatření</b>	<p>Fungující mateřská školka je pro řadu obcí základním prvkem občanské vybavenosti, který zvyšuje atraktivitu obce pro mladé rodiny. Se sílícími požadavky na umístění dětí již od tří let věku narůstá také tlak na zajištění dostatečného vybavení a prostor pro předškolní vzdělávání. Hlavním cílem opatření proto je:</p> <ul style="list-style-type: none"> <li>• Podpora infrastruktury předškolního vzdělávání</li> </ul> <p>Návrh Opatření vychází z těchto slabých stránek a hrozeb MAS Dolní Poolšaví uvedených v analýzách SWOT:</p> <ul style="list-style-type: none"> <li>• Zastaralé vybavení škol a školek (W – SWOT analýza občanská vybavenost, školství, památky)</li> <li>• Pozdní reakce na aktuální demografický vývoj (např. kapacita školek a škol) (T – SWOT analýza občanská vybavenost, školství, památky)</li> </ul> <p>Náplní opatření proto bude všestranná podpora zařízení péče o děti do tří let, dětských skupin a mateřských škol s cílem umožnit rodičům bezproblémový návrat do zaměstnání</p>
<b>Typy projektů</b>	Stavební úpravy a pořízení vybavení mateřských škol a zařízení péče o děti do 3 let
<b>Příjemci podpory</b>	Zařízení péče pro děti do tří let, školy a školská zařízení v oblasti předškolního vzdělávání, obce, organizace, zřizované a zakládané obcemi, další subjekty, podílející se na realizaci vzdělávacích aktivit

<b>Minimální a maximální výše způsobilých výdajů</b>	Minimální a maximální výše výdajů bude nastavena ve výzvě MAS	
<b>Výsledky</b>	Indikátory výsledku	
	Kód NČI2014+	Název indikátoru
	5 00 20	Podíl tříletých dětí umístěných v předškolním zařízení
	5 01 20	Počet osob využívající zařízení péče o děti do 3 let
	Indikátory výstupu	
	Kód NČI2014+	Název indikátoru
	5 00 00	Počet podpořených vzdělávacích zařízení
	5 00 01	Kapacita podporovaných zařízení péče o děti nebo vzdělávacích zařízení
<b>Principy pro určení preferenčních kritérií</b>	Preferenční kritéria budou stanovena v konkrétní výzvě MAS.	

<b>Specifický cíl Strategie</b>	Specifický cíl 2.2. Zlepšení úrovně vzdělávání
<b>Název opatření</b>	<b>2.2.2. Podpora infrastruktury pro základní, celoživotní, zájmové a neformální vzdělávání</b>
<b>Vazba na SC IROP</b>	SC 4.1. Posílení komunitně vedeného místního rozvoje za účelem zvýšení kvality života ve venkovských oblastech a aktivizace místního potenciálu SC 2.4. Zvýšení kvality a dostupnosti infrastruktury pro vzdělávání a celoživotní učení
<b>Popis opatření</b>	<p>Na předškolní vzdělávání přímo navazuje síť základních škol, na území MAS se jedná o centralizování základního vzdělávání do větších obcí, zejména 2. stupně ZŠ. Na území MAS se nenachází sociálně vyloučená lokalita, proto bude předmětem podpory rozvoj tzv. klíčových kompetencí. Podporována bude stavební obnova, nákup vybavení a zařízení pro výuku tzv. klíčových kompetencí v následujících oblastech:</p> <ul style="list-style-type: none"> <li>• Podpora infrastruktury pro vzdělávání v základních školách</li> <li>• Podpora infrastruktury pro celoživotní vzdělávání</li> <li>• Podpora infrastruktury pro zájmové a neformální vzdělávání mládeže</li> </ul> <p>Návrh Opatření vychází z těchto slabých stránek a hrozeb MAS Dolní Poolšaví uvedených v analýzách SWOT:</p> <ul style="list-style-type: none"> <li>• Zastaralé vybavení škol a školek (W – SWOT analýza občanská vybavenost, školství, památky)</li> <li>• Pozdní reakce na aktuální demografický vývoj (např. kapacita školek a škol) (T – SWOT analýza občanská vybavenost, školství, památky)</li> <li>• Chybějící nabídka celoživotního vzdělávání (W – SWOT analýza občanská vybavenost, školství, památky)</li> </ul> <p>Náplní opatření bude stavební obnova, nákup vybavení a zařízení za účelem zlepšení jazykové, technické a počítačové gramotnosti obyvatelstva</p>



<b>Typy projektů</b>	<p>Stavební úpravy a pořízení vybavení základních škol</p> <p>Stavební úpravy a vybavení pro celoživotní vzdělávání</p> <p>Stavební úpravy a vybavení pro zájmové a neformální vzdělávání mládeže</p> <p>Podpora bude zaměřena výhradně na vymezené aktivity (klíčové kompetence) v oblastech komunikace v cizích jazycích, technických a řemeslných oborů, přírodních věd, ve schopnosti práce s digitálními technologiemi, v zajištění vnitřní konektivity škol a připojení k internetu (vnitřní konektivita se týká pouze ZŠ).</p>														
<b>Příjemci podpory</b>	Školy a školská zařízení v oblasti základního vzdělávání, obce, organizace, zřizované a zakládané obcemi, další subjekty, podílející se na realizaci vzdělávacích aktivit, církve a církevní organizace														
<b>Minimální a maximální výše způsobilých výdajů</b>	Minimální a maximální výše výdajů bude nastavena ve výzvě MAS														
<b>Výsledky</b>	<table border="1"> <tr> <td colspan="2">Indikátory výsledku</td> </tr> <tr> <td>Kód NČI2014+</td> <td>Název indikátoru</td> </tr> <tr> <td>5 00 30</td> <td>Podíl osob předčasně opouštějících vzdělávací systém</td> </tr> <tr> <td colspan="2">Indikátory výstupu</td> </tr> <tr> <td>Kód NČI2014+</td> <td>Název indikátoru</td> </tr> <tr> <td>5 00 00</td> <td>Počet podpořených vzdělávacích zařízení</td> </tr> <tr> <td>5 00 01</td> <td>Kapacita podporovaných zařízení péče o děti nebo vzdělávacích zařízení</td> </tr> </table>	Indikátory výsledku		Kód NČI2014+	Název indikátoru	5 00 30	Podíl osob předčasně opouštějících vzdělávací systém	Indikátory výstupu		Kód NČI2014+	Název indikátoru	5 00 00	Počet podpořených vzdělávacích zařízení	5 00 01	Kapacita podporovaných zařízení péče o děti nebo vzdělávacích zařízení
Indikátory výsledku															
Kód NČI2014+	Název indikátoru														
5 00 30	Podíl osob předčasně opouštějících vzdělávací systém														
Indikátory výstupu															
Kód NČI2014+	Název indikátoru														
5 00 00	Počet podpořených vzdělávacích zařízení														
5 00 01	Kapacita podporovaných zařízení péče o děti nebo vzdělávacích zařízení														
<b>Principy pro určení preferenčních kritérií</b>	Preferenční kritéria budou stanovena v konkrétní výzvě MAS.														

<b>Specifický cíl Strategie</b>	Specifický cíl 3.2. Podpora bezmotorové dopravy, turistických tras a stezek
<b>Název opatření</b>	<b>3.2.1. Podpora cyklo dopravy</b>
<b>Vazba na SC IROP</b>	<p>SC 4.1. Posílení komunitně vedeného místního rozvoje za účelem zvýšení kvality života ve venkovských oblastech a aktivizace místního potenciálu</p> <p>SC 1. 2. Zvýšení podílu udržitelných forem dopravy</p>
<b>Popis opatření</b>	<p>Cyklo doprava jako zdravý a ekologický způsob dopravy zaslouží pozornost a podporu nejen předkládané Strategie. Je třeba podporovat bezpečné oddělení cyklo dopravy od automobilové dopravy, síťování a značení cyklotras a cyklostezek, budovat mobiliář pro širší využití cyklo dopravy, rekonstrukci povrchů a značení stávajících cyklostezek a cyklotras</p> <p>Podpořeny budou pouze cyklotrasy a cyklostezky, sloužící k dopravě do zaměstnání, do škol a za službami. K dílčím cílům opatření patří</p> <ul style="list-style-type: none"> <li>• Snížit zátěže plynoucí z individuální aut. dopravy</li> <li>• Zajistit bezpečnost a bezbariérovost dopravy</li> <li>• Zajistit dopravní dostupnost práce, služeb a vzdělání</li> <li>• Využít potenciál nemotorové dopravy k mobilitě pracovních sil</li> </ul>

	<ul style="list-style-type: none"> <li>• Vytvořit podmínky pro mobilitu a optimalizaci sítě cyklostezek a cyklotras</li> </ul> <p>Návrh Opatření vychází z těchto silných, slabých stránek a příležitostí MAS Dolní Poolšaví uvedených v analýzách SWOT:</p> <ul style="list-style-type: none"> <li>• Hustá síť značených cyklotras (S – SWOT analýza obnova a rozvoj vesnic)</li> <li>• Nevhodný povrch u většiny cyklotras, nedořešené oddělení od dopravy (W – SWOT analýza obnova a rozvoj vesnic)</li> <li>• Dobudování stavebně oddělené sítě cyklotras (O – SWOT analýza obnova a rozvoj vesnic)</li> </ul> <p>Náplní opatření je podpora cyklo dopravy včetně zázemí u zastávek hromadné dopravy, vytyčení nových cyklostezek a cyklotras, síťování a propojení stávajících</p>														
<b>Typy projektů</b>	Značení cyklostezek a cyklotras včetně zázemí u zastávek hromadné dopravy Rekonstrukce povrchů a značení stávajících cyklostezek a cyklotras														
<b>Příjemci podpory</b>	Obce, dobrovolné svazky obcí														
<b>Minimální a maximální výše způsobilých výdajů</b>	Minimální a maximální výše výdajů bude nastavena ve výzvě MAS														
<b>Výsledky</b>	<table border="1"> <tr> <th colspan="2">Indikátory výsledku</th> </tr> <tr> <th>Kód NČI2014+</th> <th>Název indikátoru</th> </tr> <tr> <td>7 63 10</td> <td>Podíl cyklistiky na přepravních výkonech</td> </tr> <tr> <th colspan="2">Indikátory výstupu</th> </tr> <tr> <th>Kód NČI2014+</th> <th>Název indikátoru</th> </tr> <tr> <td>7 62 00</td> <td>Délka rekonstruovaných cyklostezek a cyklotras</td> </tr> <tr> <td>7 64 01</td> <td>Počet parkovacích míst pro jízdní kola</td> </tr> </table>	Indikátory výsledku		Kód NČI2014+	Název indikátoru	7 63 10	Podíl cyklistiky na přepravních výkonech	Indikátory výstupu		Kód NČI2014+	Název indikátoru	7 62 00	Délka rekonstruovaných cyklostezek a cyklotras	7 64 01	Počet parkovacích míst pro jízdní kola
Indikátory výsledku															
Kód NČI2014+	Název indikátoru														
7 63 10	Podíl cyklistiky na přepravních výkonech														
Indikátory výstupu															
Kód NČI2014+	Název indikátoru														
7 62 00	Délka rekonstruovaných cyklostezek a cyklotras														
7 64 01	Počet parkovacích míst pro jízdní kola														
<b>Principy pro určení preferenčních kritérií</b>	Preferenční kritéria budou stanovena v konkrétní výzvě MAS														

<b>Specifický cíl Strategie</b>	Specifický cíl 4.1. Rozvoj infrastruktury pro veřejnou dopravu
<b>Název opatření</b>	<b>4.1.1. Modernizace terminálů a zastávek hromadné dopravy</b>
<b>Vazba na SC IROP</b>	SC 4.1. Posílení komunitně vedeného místního rozvoje za účelem zvýšení kvality života ve venkovských oblastech a aktivizace místního potenciálu  SC 1. 2. Zvýšení podílu udržitelných forem dopravy
<b>Popis opatření</b>	Podpora veřejné hromadné dopravy patří k základním prvkům udržitelného rozvoje území. Jakékoliv snížení individuální automobilové dopravy na úkor hromadné či bezmotorové dopravy zlepšuje v mnoha ohledech prostředí na území MAS. Ke klíčovým prvkům opatření patří: <ul style="list-style-type: none"> <li>• Posílit přepravní výkony veřejné dopravy</li> <li>• Snížit zátěže plynoucí z individuální aut. dopravy</li> </ul>

	<ul style="list-style-type: none"> <li>• Zajistit potřeby specifických skupiny obyvatel v dopravě</li> <li>• Zajistit dopravní dostupnost práce, služeb a vzdělání</li> </ul> <p>Návrh Opatření vychází z těchto silných stránek a příležitostí MAS Dolní Poolšaví uvedených v analýzách SWOT:</p> <ul style="list-style-type: none"> <li>• Rozvoj zastávek veřejné dopravy včetně zázemí (O – SWOT analýza obnova a rozvoj vesnic)</li> <li>• Dobré pokrytí veřejnou dopravou v pracovní dny (S – SWOT analýza obnova a rozvoj vesnic)</li> </ul> <p>Náplní opatření bude podpora systému veřejné hromadné dopravy díky investicím do zastávek a terminálů včetně nezbytného mobiliáře a vybavení jako jsou např. moderní informační systémy.</p>														
<b>Typy projektů</b>	<p>Rekonstrukce zastávek a terminálů veřejné dopravy</p> <p>Terminály - Výstavba a modernizace přestupních terminálů, souvisejících záchytných parkovacích míst pro jízdní kola v přímé návaznosti na veřejnou hromadnou dopravu (systém B + R)</p>														
<b>Příjemci podpory</b>	<p>Obce, dobrovolné svazky obcí, subjekty zajišťující dopravní obslužnost, uvedené v § 8 odst. 1 zákona č. 194/2010 Sb., o veřejných službách v přepravě cestujících a o změně dalších zákonů, tedy stát, kraje a obce, pokud poskytují veřejné služby v přepravě cestujících samy, a dopravci, kteří jsou provozovateli veřejné linkové dopravy podle zákona č. 111/1994 Sb., o silniční dopravě, na základě smlouvy o veřejných službách v přepravě cestujících</p>														
<b>Minimální a maximální výše způsobilých výdajů</b>	<p>Minimální a maximální výše výdajů bude nastavena ve výzvě MAS</p>														
<b>Výsledky</b>	<table border="1"> <tr> <td colspan="2">Indikátory výsledku</td> </tr> <tr> <td>Kód NČI2014+</td> <td>Název indikátoru</td> </tr> <tr> <td>7 51 20</td> <td>Podíl veřejné osobní dopravy na celkových výkonech v osobní dopravě</td> </tr> <tr> <td colspan="2">Indikátory výstupu</td> </tr> <tr> <td>Kód NČI2014+</td> <td>Název indikátoru</td> </tr> <tr> <td>7 52 01</td> <td>Počet nových nebo rekonstruovaných přestupních terminálů ve veřejné dopravě</td> </tr> <tr> <td>7 64 01</td> <td>Počet parkovacích míst pro jízdní kola</td> </tr> </table>	Indikátory výsledku		Kód NČI2014+	Název indikátoru	7 51 20	Podíl veřejné osobní dopravy na celkových výkonech v osobní dopravě	Indikátory výstupu		Kód NČI2014+	Název indikátoru	7 52 01	Počet nových nebo rekonstruovaných přestupních terminálů ve veřejné dopravě	7 64 01	Počet parkovacích míst pro jízdní kola
Indikátory výsledku															
Kód NČI2014+	Název indikátoru														
7 51 20	Podíl veřejné osobní dopravy na celkových výkonech v osobní dopravě														
Indikátory výstupu															
Kód NČI2014+	Název indikátoru														
7 52 01	Počet nových nebo rekonstruovaných přestupních terminálů ve veřejné dopravě														
7 64 01	Počet parkovacích míst pro jízdní kola														
<b>Principy pro určení preferenčních kritérií</b>	<p>Preferenční kritéria budou stanovena v konkrétní výzvě MAS</p>														

<b>Specifický cíl Strategie</b>	Specifický cíl 4.1. Rozvoj infrastruktury pro veřejnou dopravu
<b>Název opatření</b>	<b>4.1.2. Zvyšování bezpečnosti dopravy</b>
<b>Vazba na SC IROP</b>	SC 4.1. Posílení komunitně vedeného místního rozvoje za účelem zvýšení kvality života ve venkovských oblastech a aktivizace místního potenciálu SC 1. 2. Zvýšení podílu udržitelných forem dopravy
<b>Popis opatření</b>	Každý den na území MAS dochází ke složitým dopravním situacím, které

	<p>ohrožují bezpečnost silničního provozu. Řadu z nich by účinně eliminovalo bezpečné oddělení komunikací pro pěší a cyklisty, zvýšení bezbariérových a bezpečnostních prvků, instalace přehledného dopravního značení. K dílčím cílům opatření patří:</p> <ul style="list-style-type: none"> <li>• Zajistit potřeby specifických skupiny obyvatel v dopravě</li> <li>• Zajistit bezpečnost a bezbariérovost dopravy</li> <li>• Zajistit dopravní dostupnost práce, služeb a vzdělání</li> </ul> <p>Návrh Opatření vychází z těchto slabých stránek a příležitostí MAS Dolní Poolšaví uvedených v analýzách SWOT:</p> <ul style="list-style-type: none"> <li>• Silné dopravní zatížení hlavních tahů (W – SWOT analýza obnova a rozvoj vesnic)</li> <li>• Nevhodný povrch u řady místních komunikací a chodníků (W – SWOT analýza obnova a rozvoj vesnic)</li> <li>• Odstraňování bariér všeho druhu (O – SWOT analýza obnova a rozvoj vesnic)</li> </ul> <p>Realizace opatření má za cíl zvyšování bezbariérovosti a bezpečnosti dopravy včetně bezpečného oddělení bezmotorové dopravy od silničního provozu</p>														
<b>Typy projektů</b>	<p>Odstraňování bariér a zlepšování bezpečnosti dopravy (chodníky, dopravní značení)</p> <p>- rekonstrukce, modernizace a výstavba chodníků podél silnic I., II. a III. třídy a místních komunikací, přizpůsobených osobám s omezenou schopností pohybu a orientace</p> <p>- rekonstrukce, modernizace a výstavba bezbariérových komunikací pro pěší k zastávkám veřejné hromadné dopravy</p> <p>- rekonstrukce, modernizace a výstavba podchodů nebo lávek pro chodce přes silnice I., II. a III. třídy, místní komunikace, železniční a tramvajovou dráhu, přizpůsobených osobám s omezenou schopností pohybu a orientace a navazujících na bezbariérové komunikace pro pěší</p>														
<b>Příjemci podpory</b>	Obce, dobrovolné svazky obcí														
<b>Minimální a maximální výše způsobilých výdajů</b>	Minimální a maximální výše výdajů bude nastavena ve výzvě MAS														
<b>Výsledky</b>	<table border="1" style="width: 100%; border-collapse: collapse;"> <tr> <td colspan="2" style="text-align: center;">Indikátory výsledku</td> </tr> <tr> <td style="width: 50%;">Kód NČI2014+</td> <td>Název indikátoru</td> </tr> <tr> <td>7 51 20</td> <td>Podíl veřejné osobní dopravy na celkových výkonech v osobní dopravě</td> </tr> <tr> <td colspan="2" style="text-align: center;">Indikátory výstupu</td> </tr> <tr> <td>Kód NČI2014+</td> <td>Název indikátoru</td> </tr> <tr> <td>7 50 01</td> <td>Počet realizací vedoucích ke zvýšení bezpečnosti v dopravě</td> </tr> <tr> <td> </td> <td> </td> </tr> </table>	Indikátory výsledku		Kód NČI2014+	Název indikátoru	7 51 20	Podíl veřejné osobní dopravy na celkových výkonech v osobní dopravě	Indikátory výstupu		Kód NČI2014+	Název indikátoru	7 50 01	Počet realizací vedoucích ke zvýšení bezpečnosti v dopravě		
Indikátory výsledku															
Kód NČI2014+	Název indikátoru														
7 51 20	Podíl veřejné osobní dopravy na celkových výkonech v osobní dopravě														
Indikátory výstupu															
Kód NČI2014+	Název indikátoru														
7 50 01	Počet realizací vedoucích ke zvýšení bezpečnosti v dopravě														
<b>Principy pro určení</b>	Preferenční kritéria budou stanovena v konkrétní výzvě MAS														

preferenčních kritérií	
------------------------	--

<b>Specifický cíl Strategie</b>	Specifický cíl 4.2. Rozvoj podnikání a služeb									
<b>Název opatření</b>	<b>4.2.1. Sociální podnikání</b>									
<b>Vazba na SC IROP</b>	SC 4.1. Posílení komunitně vedeného místního rozvoje za účelem zvýšení kvality života ve venkovských oblastech a aktivizace místního potenciálu 2.2 - Vznik nových a rozvoj existujících podnikatelských aktivit v oblasti sociálního podnikání									
<b>Popis opatření</b>	<p>Sociální podnikání je specifickým oborem, který se zaměřuje na zaměstnávání osob s hendikepem, ať už se jedná o omezení z důvodu zdravotního stavu, věku, mobility. Prioritou není maximalizace zisku, ale udržitelný dlouhodobý rozvoj sociálního podniku. V případě příjemce dotace - OSVČ musí osoba samostatně výdělečně činná spadat do znevýhodněných cílových skupin a zároveň při své činnosti splňovat principy sociálního podnikání. <u>Realizací projektu vznikne nová podnikatelská aktivita nebo dojde k rozšíření stávajících nabízených produktů a služeb.</u> Podpořený podnik musí přispívat k podpoře sociálního začleňování a min 30% zaměstnanců z celkového počtu zaměstnanců sociálního podniku musí pocházet z cílových skupin.</p> <p>K cílům opatření patří:</p> <ul style="list-style-type: none"> <li>• Zvýšit zaměstnanost osob sociálně vyloučených a ohrožených sociálním vyloučením</li> <li>• Zvýšit zaměstnanost osob se zdravotním postižením</li> </ul> <p>Návrh Opatření vychází z těchto slabých stránek MAS Dolní Poolšaví uvedených v analýzách SWOT:</p> <ul style="list-style-type: none"> <li>• Malý rozsah podnikání v sociálních službách (W – SWOT analýza podnikání a zaměstnanost)</li> <li>• Jednostranné zaměření většiny podniků (W – SWOT analýza podnikání a zaměstnanost)</li> </ul> <p>Podporovány budou podniky, zaměstnávající vymezené skupiny osob s hendikepem s cílem snížit nezaměstnanost u těchto ohrožených skupin.</p>									
<b>Typy projektů</b>	Podpora sociálních podniků investicemi do budov, strojů, zařízení a do vytváření pracovních míst									
<b>Příjemci podpory</b>	Malé podniky, osoby samostatně výdělečně činné, obce, nestátní neziskové organizace, církve a církevní organizace									
<b>Minimální a maximální výše způsobilých výdajů</b>	Minimální a maximální výše výdajů bude nastavena ve výzvě MAS									
<b>Výsledky</b>	<table border="1"> <tr> <td colspan="2">Indikátory výsledku</td> </tr> <tr> <td>Kód NČI2014+</td> <td>Název indikátoru</td> </tr> <tr> <td>1 04 11</td> <td>Míra nezaměstnanosti osob s nejnižším vzděláním</td> </tr> <tr> <td colspan="2">Indikátory výstupu</td> </tr> </table>		Indikátory výsledku		Kód NČI2014+	Název indikátoru	1 04 11	Míra nezaměstnanosti osob s nejnižším vzděláním	Indikátory výstupu	
Indikátory výsledku										
Kód NČI2014+	Název indikátoru									
1 04 11	Míra nezaměstnanosti osob s nejnižším vzděláním									
Indikátory výstupu										

	Kód NČI2014+	Název indikátoru
	1 00 00	Počet podniků, pobírajících podporu
	1 01 02	Počet podniků, pobírajících granty
	1 03 00	Soukromé investice, odpovídající veřejné podpoře podniků (granty)
	1 01 05	Počet nových podniků, které dostávají podporu
	1 04 00	Zvýšení zaměstnanosti v podporovaných podnicích
	1 04 03	Zvýšení zaměstnanosti v podporovaných podnicích se zaměřením na znevýhodněné skupiny
<b>Principy pro určení preferenčních kritérií</b>	Preferenční kritéria budou stanovena v konkrétní výzvě MAS	

<b>Specifický cíl Strategie</b>	Specifický cíl 4.3. Rozvoj zdravotnictví a sociálních služeb
<b>Název opatření</b>	<b>4.3.1. Infrastruktura pro dostupnost a rozvoj sociálních služeb</b>
<b>Vazba na SC IROP</b>	SC 4.1. Posílení komunitně vedeného místního rozvoje za účelem zvýšení kvality života ve venkovských oblastech a aktivizace místního potenciálu SC 2.1. Zvýšení kvality a dostupnosti služeb vedoucí k sociální inkluzi
<b>Popis opatření</b>	<p>Sociální služby se v posledních letech dynamicky vyvíjí a rozšiřují. Demografický vývoj jasně predikuje nárůst počtu uživatelů i potřeby sociálních služeb na území MAS. Bude podporována výlučně infrastruktura pro poskytování sociálních služeb definovaných v zákoně č. 108/2006 Sb., o sociálních službách, v platném znění</p> <p>Proto k cílům opatření patří:</p> <ul style="list-style-type: none"> <li>• Vyšší dostupnost a kvalita sociálních služeb</li> <li>• Snížení počtu osob sociálně vyloučených či ohrožených</li> <li>• Rozvoj zázemí pro poskytování sociálních služeb</li> </ul> <p>Návrh Opatření vychází z těchto silných a slabých stránek MAS Dolní Poolšaví uvedených v analýzách SWOT:</p> <ul style="list-style-type: none"> <li>• Chybějící poskytovatel sociální péče se sídlem na území MAS (W – celková SWOT analýza území)</li> <li>• Dostatek veřejných objektů pro vybudování zázemí spolků, lékařských a sociálních služeb (S – celková SWOT analýza území)</li> </ul> <p>Podporovány budou projekty, vedoucí ke zvýšení kvality, rozšíření stávající nabídky a zvýšení počtu uživatelů sociálních služeb na území MAS</p>
<b>Typy projektů</b>	<p>Vybudování zázemí včetně nákupu vybavení pro poskytování sociálních služeb terénního a ambulantního charakteru</p> <p>- rekonstrukce a vybavení stávajících prostor nebo na výstavbu či nákup objektů pro realizaci stávající sociální služby v nevyhovujícím prostoru, na vybudování zázemí pro hygienický servis v ambulantních zařízeních, rekonstrukci objektu a jeho adaptaci např. na terapeutické dílny nebo</p>

	zřízení kontaktního centra v nebytových prostorách domu. - vybudování zázemí pro terénní služby, vybavení zařízením, které umožňuje práci v obtížně dostupných lokalitách, pořízení vybavení mobilního týmu pro poskytování zdravotně sociální pomoci	
<b>Příjemci podpory</b>	Obce, dobrovolné svazky obcí, nestátní neziskové organizace, organizace zřizované nebo zakládané obcemi, církve a církevní organizace	
<b>Minimální a maximální výše způsobilých výdajů</b>	Minimální a maximální výše výdajů bude nastavena ve výzvě MAS	
<b>Výsledky</b>	Indikátory výsledku	
	Kód NČI2014+	Název indikátoru
	6 75 10	Kapacita služeb a sociální práce
	Indikátory výstupu	
	Kód NČI2014+	Název indikátoru
	5 54 01	Počet podpořených zázemí pro služby a sociální práci
5 54 02	Počet poskytovaných druhů sociálních služeb	
<b>Principy pro určení preferenčních kritérií</b>	Preferenční kritéria budou stanovena v konkrétní výzvě MAS	

<b>Specifický cíl Strategie</b>	Specifický cíl 4.3. Rozvoj zdravotnictví a sociálních služeb
<b>Název opatření</b>	<b>4.3.2. Podpora výstavby sociálního bydlení</b>
<b>Vazba na SC IROP</b>	SC 4.1. Posílení komunitně vedeného místního rozvoje za účelem zvýšení kvality života ve venkovských oblastech a aktivizace místního potenciálu SC 2.1. Zvýšení kvality a dostupnosti služeb vedoucí k sociální inkluzi
<b>Popis opatření</b>	<p>Bydlení patří k základním lidským potřebám, bez střechy nad hlavou je jednosměrná cesta do sociálního vyloučení a na periferii společnosti. Řadě osob životní omezení neumožňují zajistit si své vlastní bydlení, proto je na místě podpora vybudování sociálních bytů pro přesně vymezené potřebné skupiny obyvatel. Dílčími cíli projektu jsou:</p> <ul style="list-style-type: none"> <li>• snížení počtu osob sociálně vyloučených či ohrožených</li> <li>• sociální bydlení, dostupné potřebným</li> </ul> <p>Návrh Opatření vychází z těchto silných a slabých stránek MAS Dolní Poolšaví uvedených v analýzách SWOT:</p> <ul style="list-style-type: none"> <li>• Dostatek veřejných objektů pro vybudování zázemí spolků, lékařských a sociálních služeb (S – celková SWOT analýza území)</li> <li>• Nárůst počtu neobydlených domů v obcích (W – celková SWOT analýza území)</li> <li>• Stárnutí obyvatelstva spojený s odchodem mladých rodin do měst (W – celková SWOT analýza území)</li> </ul> <p>Na území MAS oblasti je dostatek objektů pro vybudování sociálního bydlení a také vzrůstá potřeba tohoto typu bydlení zejména ze strany seniorů, proto bude v rámci Strategie podporována výstavba sociálního</p>

	bydlení.	
<b>Typy projektů</b>	Výstavba sociálních bytů s preferencí využití stávajících budov	
<b>Příjemci podpory</b>	Obce, nestátní neziskové organizace, církve a církevní organizace	
<b>Minimální a maximální výše způsobilých výdajů</b>	Minimální a maximální výše výdajů bude nastavena ve výzvě MAS	
<b>Výsledky</b>	Indikátory výstupu	
	Kód NČI2014+	Název indikátoru
	5 53 01	Počet podpořených bytů pro sociální bydlení
	Indikátory výsledku	
	Kód NČI2014+	Název indikátoru
	5 53 20	Průměrný počet osob využívajících sociální bydlení
	5 53 10	Nárůst kapacity sociálních bytů
<b>Principy pro určení preferenčních kritérií</b>	Preferenční kritéria budou stanovena v konkrétní výzvě MAS	

Z nabídky možného zapojení Programového rámce Integrovaného operačního programu v rámci Strategie CLLD zůstaly nevyužity dvě oblasti. Jedná se o Specifický cíl 2.3. Rozvoj infrastruktury pro poskytování zdravotních služeb a péče o zdraví a SC 3.1. Zefektivnění prezentace, posílení ochrany a rozvoje kulturního dědictví. Na území MAS je ze strany místních aktérů zřetelný požadavek na uchování stávajícího rozsahu zdravotní péče, proto by podpora pro všeobecné, dětské, stomatologické i odborné lékařství byla vítána, nastavení IROP však umožňuje v rámci SC 2.3. zapojení pouze oblasti Deinstitalizace psychiatrické péče. Při tvorbě analytické či strategické části Strategie nebyl zjištěn zájem o tuto oblast, proto je zbytečné v implementační části uvádět oblast podpory, o kterou na území MAS není zájem. Pokud by se situace výhledově změnila, je možné uvažovat o doplnění uvedené oblasti podpory v rámci střednědobého hodnocení Strategie.

Odlišná situace je u oblasti SC 3.1. Zefektivnění prezentace, posílení ochrany a rozvoje kulturního dědictví. Na území MAS nalezneme celou řadu kulturních památek a památek místního významu, které nezastupitelně přispívají svébytnosti a barevnosti slováckého venkova. Opět ale narážíme na limity IROP, který podporuje výhradně národní kulturní památky a památky UNESCO. Na území MAS do této skupiny můžeme zařadit pouze nehmotnou památku UNESCO v podobě slováckého verbuňku, což je ovšem na specifickou oblast podpory v rámci Strategie zoufale málo.



## Programový rámec Program rozvoje venkova

Znalost místního prostředí spolu s návazností na Strategické dokumenty se přímo promítla do výběru fichí. V programovém rámci PRV byly identifikovány oblasti, kde je podpora nejpotřebnější. Z důvodu omezené alokace na daný programový rámec místní aktéři na základě výsledků socioekonomické analýzy a SWOT analýzy, výsledků zapojení veřejnosti a průzkumu absorpčních kapacit rozhodli, že podpora v programovém rámci bude směřovat vedle čtyř fichí zaměřených na oblast lesnictví (čl. 25; čl. 26; čl. 17, odst. 1., písm. c; čl. 24, odst. 1., písm. a) také do fiche pro zemědělské (čl. 17, odst. 1., písm. a) a v neposlední řadě také nezemědělské (čl. 19, odst. 1., písm. b) podnikání. Z analýz také vyplývá poptávka po čl. 17, odst. 1., písm. b) – Zpracování a uvádění na trh zemědělských produktů, avšak celková poptávka po podpoře z tohoto článku několikanásobně převyšovala alokaci MAS Dolní Poolšaví pro programový rámec PRV. Tito zájemci proto preferují individuální žádosti do tzv. velkého PRV. Naopak zájem o podporu i výše podpory pro jednotlivé projekty v oblasti lesnictví a zemědělského i nezemědělského podnikání odpovídají alokaci MAS Dolní Poolšaví v tomto programovém rámci.

<b>Název Fiche</b>	<b>3.2.2 Neproduktivní investice v lesích</b>
<b>Vazba na článek Nařízení PRV</b>	Článek 25 Neproduktivní investice v lesích

<b>Vymezení Fiche</b>	
<i>Stručný popis Fiche</i>	Podpora v rámci tohoto článku zahrnuje investice ke zvyšování environmentálních a společenských funkcí lesa podporou činností využívajících společenského potenciálu lesů. Podpora přispívá k naplňování <i>Priority 4 Podpora obnovy, zachování a zlepšení ekosystémů závislých na zemědělství a lesnictví</i> , zejména prioritní oblasti <i>4C Předcházení erozi půdy a lepší hospodaření s půdou</i> , podpora má vedlejší efekt na prioritní oblast <i>4A Obnova, zachování a posílení biologické rozmanitosti, včetně oblastí sítě Natura 2000, oblastí s přírodními či jinými zvláštními omezeními a zemědělství vysoké přírodní hodnoty, i stavu evropské krajiny</i> .
<i>Vazba na cíle SCLLD</i>	Strategický cíl 3: Slovácko barevné ve svých památkách a cestovním ruchu Specifický cíl 3.2. Podpora bezmotorové dopravy, turistických tras a stezek

<b>Oblasti podpory</b> ( <i>Popis podporovaných aktivit dle SCLLD a jednotlivých specifických cílů/článků Nařízení PRV vycházející z potřeb území</i> )	Způsobilé pro podporu jsou projekty zaměřené na posílení rekreační funkce lesa, např. značení, výstavba a rekonstrukce stezek pro turisty (do šíře 2 m), značení významných přírodních prvků, výstavba herních a naučných prvků, fitness prvků. Podporovány budou též aktivity vedoucí k usměrňování návštěvnosti území, např. zřizování odpočinkových stanovišť, přístřešků, informačních tabulí, závořů. Realizovat lze také opatření k údržbě lesního prostředí, např. zařízení k odkládání odpadků a opatření k zajištění bezpečnosti návštěvníků lesa, např. mostky, lávky, zábradlí, stupně.
--	--

	Projekty musí být realizovány na PUPFL s výjimkou zvláště chráněných území a oblastí Natura 2000. Žadatel na PUPFL, na které žádá o podporu, hospodaří podle platného lesního hospodářského plánu, nebo podle převzaté platné lesní hospodářské osnovy.
<b>Definice příjemce dotace</b>	Soukromí a veřejní držitelé lesů a jiné soukromoprávní a veřejnoprávní subjekty a jejich sdružení

<b>Výše způsobilých výdajů</b>	Min. 50 000,- Kč Max. 5 000 000,- Kč
--------------------------------	---

<b>Preferenční kritéria*</b> (pro účely 19.2.1 se jedná o principy pro stanovení preferenčních kritérií)	<p>1. <b>Princip inovace</b> Preferovány budou projekty, které jsou v území inovativní</p> <p>2. <b>Princip termínu doby realizace</b> Preferovány budou projekty, které budou mít zkrácenou dobou realizace</p> <p>3. <b>Princip partnerství</b> U projektů bude zohledněno zapojení partnerů v přípravné i realizační fázi</p> <p>4. <b>Princip finanční stránky projektu</b> Budou preferovány projekty s nižšími způsobilými výdaji</p> <p>5. <b>Délka stezky</b> Budou preferovány projekty realizující delší stezku (v km)</p> <p>6. <b>Opatření k údržbě lesního prostředí</b> Budou preferovány projekty řešící také údržbu lesního prostředí (odpadky a bezpečnost návštěvníků lesa)</p> <p>Konkrétní preferenční budou stanovena ve výzvě MAS na základě schválení výzvy ze strany SZIF</p>
---	---

<b>Indikátory výstupů</b>	
- Číslo	92702
- Název	Počet podpořených operací (akcí)
- Výchozí stav	0
- Hodnota pro mid-term (r. 2018)	0
- Cílový stav	4

<b>Indikátory výstupů</b>	
- Číslo	93001
- Název	Celková plocha (ha)
- Výchozí stav	0
- Hodnota pro mid-term (r. 2018)	0
- Cílový stav	15

<b>Indikátory výsledků</b>	Nejsou stanoveny
- Číslo	

- <i>Název</i>	
- <i>Výchozí stav</i>	
- <i>Hodnota pro mid-term (r. 2018)</i>	
- <i>Cílový stav</i>	

<b>Název Fiche</b>	<b>4.2.2. Zemědělské podnikání</b>
<b>Vazba na článek Nařízení PRV</b>	Článek 17, odst. 1 písm. a) Investice do zemědělských podniků

<b>Vymezení Fiche</b>	
<i>Stručný popis Fiche</i>	Podpora je zaměřena na zvýšení celkové výkonnosti a udržitelnosti zemědělského podniku. Podpora přispívá k naplňování <i>Priority 2 Zvýšení životaschopnosti zemědělských podniků a konkurenceschopnosti všech druhů zemědělské činnosti ve všech regionech a podpora inovativních zemědělských technologií a udržitelného obhospodařování lesů</i> , zejména prioritní oblasti <i>2A Zlepšení hospodářské výkonnosti všech zemědělských podniků a usnadnění jejich restrukturalizace a modernizace, zejména za účelem zvýšení míry účasti na trhu a orientace na trh, jakož i diverzifikace zemědělských činností</i> .
<i>Vazba na cíle SCLLD</i>	Strategický cíl 4: Slovácko svébytné v zajištění služeb a vybavenosti Specifický cíl 4.2. Rozvoj podnikání a služeb

<b>Oblasti podpory</b> <i>(Popis podporovaných aktivit dle SCLLD a jednotlivých specifických cílů/článků Nařízení PRV vycházející z potřeb území)</i>	Podpora zahrnuje hmotné a nehmotné investice v živočišné a rostlinné výrobě, je určena na investice do zemědělských staveb a technologií pro živočišnou a rostlinnou výrobu a pro školkařskou produkci. Podporovány budou též investice na pořízení mobilních strojů pro zemědělskou výrobu a investice do pořízení peletovacích zařízení pro vlastní spotřebu v zemědělském podniku. V rámci této Fiche nelze podpořit investice pro živočišnou výrobu týkající se včel a rybolovu. Investice pro rostlinnou výrobu se nesmí týkat obnovy nosných konstrukcí vinic, oplocení vinic a oplocení sadů. Podpora nemůže být poskytnuta na pořízení kotlů na biomasu.
<b>Definice příjemce dotace</b>	Zemědělský podnikatel

<b>Výše způsobilých výdajů</b>	Min. 50 000,- Kč Max. 5 000 000,- Kč
--------------------------------	---

<b>Preferenční kritéria*</b> <i>(pro účely 19.2.1 se jedná o principy pro stanovení preferenčních kritérií)</i>	<ol style="list-style-type: none"> <li><b>Princip zaměstnanost</b> V rámci dané fiche budou preferovány projekty s pozitivním vlivem na zaměstnanost</li> <li><b>Princip termínu doby realizace</b> Preferovány budou projekty, které budou mít se zkrácenou dobou realizace.</li> <li><b>Princip podpory mikro a malého podnikání</b> Bodově zvýhodněny budou projekty, jejichž realizátor je mikro nebo malým podnikem</li> <li><b>Princip finanční stránky projektu</b> Budou preferovány projekty s nižšími způsobilými výdaji</li> <li><b>Princip inovace</b> Preferovány budou projekty, které jsou v území</li> </ol>
--	--

	<p>inovativní</p> <p>6. <b>Protierozní princip</b> Budou preferovány projekty, které budou bránit erozi půdy</p> <p>7. <b>Oprava stávajících objektů</b> Budou preferovány projekty řešící stávající objekty před objekty novými</p> <p>Konkrétní preferenční budou stanoveny ve výzvě MAS na základě schválení výzvy ze strany SZIF</p>
--	--

Indikátory výstupů	
- Číslo	93701
- Název	Počet podpořených podniků/příjemců
- Výchozí stav	0
- Hodnota pro mid-term (r. 2018)	0
- Cílový stav	3

Indikátory výsledků	
- Číslo	94800
- Název	Pracovní místa vytvořená v rámci podpořených projektů (Leader)
- Výchozí stav	0
- Hodnota pro mid-term (r. 2018)	0
- Cílový stav	0,5

<b>Název Fiche</b>	<b>4.2.3. Podnikání v lesnictví a dřevozpracujících provozech</b>
<b>Vazba na článek Nařízení PRV</b>	Článek 26 Investice do lesnických technologií a zpracování lesnických produktů, jejich mobilizace a uvádění na trh

<b>Vymezení Fiche</b>	
<i>Stručný popis Fiche</i>	Podpora je zaměřena na investice do lesnických technologií a do strojů a technologií vedoucích k efektivnímu zpracování dřeva. Podpora přispívá k naplňování <i>Priority 2 Zvýšení životaschopnosti zemědělských podniků a konkurenceschopnosti všech druhů zemědělské činnosti ve všech regionech a podpora inovativních zemědělských technologií a udržitelného obhospodařování lesů</i> , zejména prioritní oblasti 2C <i>Zlepšení ekonomické výkonnosti lesního hospodářství</i> .
<i>Vazba na cíle SCLLD</i>	Strategický cíl 4: Slovácko svébytné v zajištění služeb a vybavenosti Specifický cíl 4.2. Rozvoj podnikání a služeb

<b>Oblasti podpory</b> <i>(Popis podporovaných aktivit dle SCLLD a jednotlivých specifických cílů/článků)</i>	Podpora je poskytována na pořízení strojů a technologií určených pro hospodaření na lesních pozemcích jako např. stroje a technologie pro obnovu, výchovu a těžbu lesních porostů včetně přibližování, stroje ke zpracování potěžebních zbytků, stroje pro
--	--

<p><i>Nařízení PRV vycházející z potřeb území)</i></p>	<p>přípravu půdy před zalesněním, stroje, technologie a zařízení pro lesní školkařskou činnost. Podpora se může týkat též výstavby či modernizace dřevozpracujících provozoven včetně technologického vybavení.</p> <p>Investice související s používáním dřeva jako suroviny nebo zdroje energie jsou omezeny na všechny pracovní operace před průmyslovým zpracováním; za průmyslové zpracování se nepovažuje mechanické zpracování dřeva na různé polotovary (např. výroba řeziva a jeho základní opracování).</p> <p>Investice související se zvyšováním ekonomické hodnoty lesů musejí být odůvodněné ve vztahu k očekávanému zlepšení lesů v jednom nebo více podnicích a mohou zahrnovat investice do strojů pro lesní těžební práce a postupů těžby, které jsou šetrné k půdě a zdrojům.</p> <p>Žadatel na lesních pozemcích hospodaří podle platného lesního hospodářského plánu, nebo podle převzaté platné lesní hospodářské osnovy - nevztahuje se na dřevozpracující provozovny.</p>
<p><b>Definice příjemce dotace</b></p>	<p>Soukromí držitelé lesů, obce, svazky obcí a malé a střední podniky zaměřené na investice, které zvyšují lesnický potenciál nebo souvisejí se zpracováním, mobilizací lesnických produktů a jejich uváděním na trh.</p>

<p><b>Výše způsobilých výdajů</b></p>	<p>Min. 50 000,- Kč Max. 5 000 000,- Kč</p>
---------------------------------------	---

<p><b>Preferenční kritéria*</b> (pro účely 19.2.1 se jedná o principy pro stanovení preferenčních kritérií)</p>	<ol style="list-style-type: none"> <li>1. <b>Princip zaměstnanost</b> V rámci dané fiche budou preferovány projekty s pozitivním vlivem na zaměstnanost.</li> <li>2. <b>Princip podpory mikro a malého podnikání</b> Budou zvýhodněny projekty, jejichž realizátor je mikro nebo malým podnikem</li> <li>3. <b>Princip termínu doby realizace</b> Preferovány budou projekty, které budou mít se zkrácenou dobou realizace.</li> <li>4. <b>Princip partnerství</b> U projektů bude zohledněno zapojení partnerů v přípravné i realizační fázi</li> <li>5. <b>Princip finanční stránky projektu</b> Budou preferovány projekty s nižšími způsobilými výdaji.</li> <li>6. <b>Princip inovace</b> Preferovány budou projekty, které jsou v území inovativní</li> </ol>
	<p>Konkrétní preferenční budou stanovena ve výzvě MAS na základě schválení výzvy ze strany SZIF</p>

Indikátory výstupů	
- Číslo	93701
- Název	Počet podpořených podniků/příjemců
- Výchozí stav	0
- Hodnota pro mid-term (r. 2018)	0
- Cílový stav	1

Indikátory výsledků	
- Číslo	94800
- Název	Pracovní místa vytvořená v rámci podpořených projektů (Leader)
- Výchozí stav	0
- Hodnota pro mid-term (r. 2018)	0
- Cílový stav	0

<b>Název Fiche</b>	<b>4.2.4. Drobné podnikání a služby</b>
<b>Vazba na článek Nařízení PRV</b>	Článek 19, odst. 1., písm. b) Podpora investic na založení nebo rozvoj nezemědělských činností

<b>Vymezení Fiche</b>	
<i>Stručný popis Fiche</i>	Podpora v rámci tohoto článku zahrnuje investice na založení a rozvoj nezemědělských činností. Podpora přispívá k naplňování <i>Priority 6 Podpora sociálního začleňování, snižování chudoby a podpora hospodářského rozvoje ve venkovských oblastech</i> , zejména prioritní oblasti <i>6A Usnadnění diverzifikace, vytváření malých podniků a pracovních míst</i> .
<i>Vazba na cíle SCLLD</i>	Strategický cíl 4: Slovácko svébytné v zajištění služeb a vybavenosti Specifický cíl 4.2. Rozvoj podnikání a služeb

<b>Oblasti podpory</b> <i>(Popis podporovaných aktivit dle SCLLD a jednotlivých specifických cílů/článků Nařízení PRV vycházející z potřeb území)</i>	Podporovány budou investice do vybraných nezemědělských činností dle Klasifikace ekonomických činností (CZ-NACE): C (Zpracovatelský průmysl s výjimkou činností v odvětví oceli, v uhelném průmyslu, v odvětví stavby lodí, v odvětví výroby syntetických vláken dle čl. 13 písm. a) NK (EU) č. 651/2014, a dále s výjimkou tříd 12.00 Výroba tabákových výrobků a 25.40 Výroba zbraní a střeliva), F (Stavebnictví s výjimkou skupiny 41.1 Developerská činnost), G (Velkoobchod a maloobchod; opravy a údržba motorových vozidel s výjimkou oddílu 46 a skupiny 47.3 Maloobchod s pohonnými hmotami ve specializovaných prodejnách), I (Ubytování, stravování a pohostinství), J (Informační a komunikační činnosti s výjimkou oddílů 60 a 61), M (Profesní, vědecké a technické činnosti s výjimkou oddílu 70), N 79 (Činnosti cestovních kanceláří a agentur a ostatní rezervační služby), N 81 (Činnosti související se stavbami a úpravou krajiny s výjimkou skupiny 81.1), N 82.1 (Administrativní a kancelářské činnosti), N 82.3 (Pořádání konferencí a hospodářských výstav), N 82.92 (Balicí činnosti), P 85.59 (Ostatní vzdělávání j. n.), R 93 (Sportovní, zábavní a rekreační činnosti), S 95 (Opravy počítačů a výrobků pro osobní potřebu a převážně pro domácnost) a S 96 (Poskytování ostatních osobních služeb). V případě uvádění produktů na trh jsou na trh uváděny produkty, které nejsou uvedeny v příloze I Smlouvy o fungování EU, případně v kombinaci s produkty uvedenými v příloze I Smlouvy o fungování
--	---

	EU (převažovat musí produkty neuvedené v příloze I Smlouvy o fungování EU). V případě zpracování produktů jsou výstupem procesu produkty, které nejsou uvedeny v příloze I Smlouvy o fungování EU. Činnosti R 93 (Sportovní, zábavní a rekreační činnosti) a I 56 (Stravování a pohostinství) mohou být realizovány pouze ve vazbě na venkovskou turistiku a ubytovací kapacitu.
<b>Definice příjemce dotace</b>	Podnikatelské subjekty (FO a PO) - mikropodniky a malé podniky ve venkovských oblastech, jakož i zemědělci.

<b>Výše způsobilých výdajů</b>	Min. 50 000,- Kč Max. 5 000 000,- Kč
--------------------------------	---

<b>Preferenční kritéria*</b> (pro účely 19.2.1 se jedná o principy pro stanovení preferenčních kritérií)	<ol style="list-style-type: none"> <li>1. <b>Princip zaměstnanost</b> V rámci dané fiche budou preferovány projekty s pozitivním vlivem na zaměstnanost</li> <li>2. <b>Princip podpory mikro a malého podnikání</b> Budou zvýhodněny projekty, jejichž realizátor je mikro nebo malým podnikem</li> <li>3. <b>Princip termínu doby realizace</b> Preferovány budou projekty, které budou mít se zkrácenou dobou realizace.</li> <li>4. <b>Princip inovace</b> Budou preferovány projekty, které nabízí více inovativních řešení v podniku</li> <li>5. <b>Princip finanční stránky projektu</b> Budou preferovány projekty s nižšími způsobilými výdaji.</li> </ol>
	Konkrétní preferenční budou stanovena ve výzvě MAS na základě schválení výzvy ze strany SZIF

<b>Indikátory výstupů</b>	
- Číslo	93701
- Název	Počet podpořených podniků/příjemců
- Výchozí stav	0
- Hodnota pro mid-term (r. 2018)	0
- Cílový stav	6

<b>Indikátory výsledků</b>	
- Číslo	94800
- Název	Pracovní místa vytvořená v rámci podpořených projektů (Leader)
- Výchozí stav	0
- Hodnota pro mid-term (r. 2018)	0
- Cílový stav	1,5

<b>Název Fiche</b>	<b>5.3.1. Lesnická infrastruktura</b>
<b>Vazba na článek Nařízení PRV</b>	Článek 17, odst. 1., písm. c) Lesnická infrastruktura

<b>Vymezení Fiche</b>	
<i>Stručný popis Fiche</i>	Podpora je zaměřena na investice, které se týkají infrastruktury související s rozvojem, modernizací nebo přizpůsobením se lesnictví, včetně přístupu k lesní půdě. Podpora přispívá k naplňování <i>Priority 2 Zvýšení životaschopnosti zemědělských podniků a konkurenceschopnosti všech druhů zemědělské činnosti ve všech regionech a podpora inovativních zemědělských technologií a udržitelného obhospodařování lesů</i> , zejména prioritní oblasti 2C <i>Zlepšení ekonomické výkonnosti lesního hospodářství</i> .
<i>Vazba na cíle SCLLD</i>	Strategický cíl 5: Slovácko barevné ve své krajině Specifický cíl 5.3. Péče o lesy a jejich infrastrukturu

<b>Oblasti podpory</b> ( <i>Popis podporovaných aktivit dle SCLLD a jednotlivých specifických cílů/článků Nařízení PRV vycházející z potřeb území</i> )	Podpora zahrnuje hmotné nebo nehmotné investice, které souvisejí s rekonstrukcí a budováním lesnické infrastruktury vedoucí ke zlepšení kvality či zvýšení hustoty lesních cest. Kromě rekonstrukce a výstavby lesních cest bude podporována i obnova či nová výstavba souvisejících objektů a technického vybavení.
<b>Definice příjemce dotace</b>	Fyzické nebo právnické osoby hospodařící v lesích, které jsou ve vlastnictví soukromých osob nebo jejich sdružení nebo spolků s právní osobností, vysokých škol, obcí nebo jejich svazků.

<b>Výše způsobilých výdajů</b>	Min. 50 000,- Kč Max. 5 000 000,- Kč
--------------------------------	---

<b>Preferenční kritéria*</b> ( <i>pro účely 19.2.1 se jedná o principy pro stanovení preferenčních kritérií</i> )	<ol style="list-style-type: none"> <li><b>Princip inovace</b> Preferovány budou projekty, které nejvíce zavádějí inovativní postupy</li> <li><b>Princip termínu doby realizace</b> Preferovány budou projekty, které budou mít se zkrácenou dobou realizace.</li> <li><b>Princip partnerství</b> U projektů bude zohledněno zapojení partnerů v přípravné i realizační fázi</li> <li><b>Princip finanční stránky projektu</b> Budou preferovány projekty s nižšími způsobilými výdaji.</li> <li><b>Komplexnost projektu</b> Budou preferovány projekty řešící vedle výstavby či rekonstrukce cesty i související objekty a technické vybavení</li> </ol> <p>Konkrétní preferenční budou stanovena ve výzvě MAS na základě schválení výzvy ze strany SZIF</p>
--	--

<b>Indikátory výstupů</b>	
- Číslo	93701
- Název	Počet podpořených podniků/příjemců
- Výchozí stav	0
- Hodnota pro mid-term (r. 2018)	0
- Cílový stav	1



<b>Indikátory výsledků</b>	
- Číslo	94302
- Název	Celková délka lesních cest (km)
- Výchozí stav	0
- Hodnota pro mid-term (r. 2018)	0
- Cílový stav	1

<b>Název Fiche</b>	<b>5.3.2. Zavádění preventivních opatření v lesích</b>
<b>Vazba na článek Nařízení PRV</b>	Článek 24, odstavec 1., písmeno a) Zavádění preventivních protipovodňových opatření v lesích

<b>Vymezení Fiche</b>	
<i>Stručný popis Fiche</i>	Podpora v rámci tohoto článku zahrnuje realizaci preventivních opatření před povodňovými situacemi. Podpora přispívá k naplňování <i>Priority 4 Podpora obnovy, zachování a zlepšení ekosystémů závislých na zemědělství a lesnictví</i> , zejména prioritní oblasti <i>4C Předcházení erozi půdy a lepší hospodaření s půdou</i> , podpora má vedlejší efekt na prioritní oblast <i>4B Lepší hospodaření s vodou, včetně nakládání s hnojivý a pesticidy</i> .
<i>Vazba na cíle SCLLD</i>	Strategický cíl 5: Slovácko barevné ve své krajině Specifický cíl 5.3. Péče o lesy a jejich infrastrukturu

<b>Oblasti podpory</b> <i>(Popis podporovaných aktivit dle SCLLD a jednotlivých specifických cílů/článků Nařízení PRV vycházející z potřeb území)</i>	V rámci této fiche jsou podporovány projekty na retenci vody, např. retenční nádrže nebo opatření na zpomalení odtoku vody a snížení odnosu splavenin zpomalením rychlosti vody prostřednictvím hrazení bystřin nebo stabilizací strží. Podpořena budou též preventivní protipovodňová opatření na drobných vodních tocích a v jejich povodích, např. zkapacitnění koryta vodního toku, stabilizace koryta, zabezpečení břehů. Podpora je dále určena na protierozní opatření na drobných vodních tocích a v jejich povodích, např. zábrany sesuvů půdy, sanace erozních rýh. Projekty musí být realizovány na PUPFL včetně vodních toků, popř. jejich částí a vodních útvarů, které se nacházejí v rámci PUPFL. Žadatel na PUPFL, na které žádá o podporu, hospodaří podle platného lesního hospodářského plánu, nebo podle převzaté platné lesní hospodářské osnovy. Projekty musí být v souladu s plánem na ochranu lesů, který vypracují členské státy. U žadatelů s vlastnictvím nad 500 ha je podpora podmíněna předložením informací s rozvedením cílů v oblasti prevence.
<b>Definice příjemce dotace</b>	Soukromí a veřejní držitelé lesů a jiné soukromoprávní a veřejnoprávní subjekty a jejich sdružení.

<b>Výše způsobilých výdajů</b>	Min. 50 000,- Kč Max. 5 000 000,- Kč
--------------------------------	---

<b>Preferenční kritéria*</b> (pro účely 19.2.1 se jedná o principy pro stanovení preferenčních kritérií)	<b>1. Princip termínu doby realizace</b> Perforovány budou projekty, které budou mít se zkrácenou dobou realizace. <b>2. Princip partnerství</b> U projektů bude zohledněno zapojení partnerů v přípravné i realizační fázi <b>3. Princip podpory mikro a malého podnikání</b> Budou zvýhodněny projekty, jejichž realizátor je mikro nebo malým podnikem <b>4. Princip finanční stránky projektu</b> Budou preferovány projekty s nižšími způsobilými výdaji. <b>5. Princip inovace</b> Preferovány budou projekty, které nejvíce zavádějí inovativní postupy <b>6. Protierozní opatření</b> Budou preferovány projekty řešící zabránění erozí na malých vodních tocích
	Konkrétní preferenční budou stanovena ve výzvě MAS na základě schválení výzvy ze strany SZIF

<b>Indikátory výstupů</b>	
- Číslo	93701
- Název	Počet podpořených podniků/příjemců
- Výchozí stav	0
- Hodnota pro mid-term (r. 2018)	0
- Cílový stav	1

<b>Indikátory výstupů</b>	
- Číslo	93001
- Název	Celková plocha (ha)
- Výchozí stav	0
- Hodnota pro mid-term (r. 2018)	0
- Cílový stav	1

<b>Indikátory výsledků</b>	Nejsou stanoveny
- Číslo	
- Název	
- Výchozí stav	
- Hodnota pro mid-term (r. 2018)	
- Cílový stav	

<b>Název Fiche</b>	<b>Spolupráce MAS</b>
<b>Vazba na článek Nařízení PRV</b>	Článek 44 Činnosti spolupráce v rámci iniciativy LEADER

<b>Vymezení Fiche</b>	
<i>Stručný popis Fiche</i>	Fiche se zaměřuje na projekty spolupráce místních akčních skupin

	(případně jinými partnerstvími). Projekty musí vykazovat hodnotu přidanou spoluprací, tzn., že výstupy projektu by bez této spolupráce v takové podobě nevznikly. MAS Dolní Poolšaví může spolupracovat i s jinými partnerstvími, avšak způsobilé pro podporu budou pouze výdaje realizované MAS, jejíž SCLLD byla schválena z PRV.
<i>Vazba na cíle SCLLD</i>	Zastřešující Fiche zasahující všechny Strategické i specifické cíle se zaměřením na hlavní cíle Programového rámce PRV Strategický cíl 4: Slovácko svébytné v zajištění služeb a vybavenosti Specifický cíl 4.2. Rozvoj podnikání a služeb (Vedlejší specifický cíl 1.1 Podpora tradic a místních spolků)

<b>Oblasti podpory</b> (Popis podporovaných aktivit dle SCLLD a jednotlivých specifických cílů/článků Nařízení PRV vycházející z potřeb území)	<p>V rámci této fiche budou podpořeny projekty spolupráce, které musí být v souladu se SCLLD MAS. V rámci projektu lze realizovat měkké akce (propagační, informační, vzdělávací a volnočasové) zaměřené na témata, která jsou řešena v SCLLD daných MAS. Jako hmotné a nehmotné investice včetně stavebních úprav je možné realizovat pouze následující výdaje:</p> <ul style="list-style-type: none"> <li>• investice týkající se zajištění odbytu místní produkce včetně zavedení značení místních výrobků a služeb,</li> <li>• investice související se vzdělávacími aktivitami</li> <li>• investice do informačních a turistických center. Výdaje do investic jsou způsobilé pouze za předpokladu, že jsou společně provozovány spolupracujícími subjekty.</li> </ul> <p>Za měkké akce lze považovat především pořádání konferencí, festivalů, workshopů, exkurzí, výstav, přenosů příkladů správné praxe, včetně produktů s tím spojených (publikace, brožury, letáky apod.). Investice mohou být realizovány pouze takové, které budou provozovat po celou dobu lhůty vázanosti projektu na účel samy MAS.</p> <p>Na základě předchozího odstavce MAS plánuje realizovat projekty zahrnující konference, výstavy, festivaly, přenosy příkladů dobré praxe se zaměřením na propagaci a zachování tradic, folklóru, starých zvyků, obyčejů.</p>
<b>Definice příjemce dotace</b>	<p>Příjemcem dotace může být pouze MAS, jejíž SCLLD byla schválena z PRV.</p> <p>Kromě jiných místních akčních skupin (tzn. MAS, jejíž SCLLD nebyla schválena z PRV či zahraniční MAS) může MAS spolupracovat se:</p> <p>a) skupinou místních veřejných a soukromých partnerů na venkovském území, která provádí strategii místního rozvoje v rámci EU či mimo ni;</p> <p>b) skupinou místních veřejných a soukromých partnerů na jiném než venkovském území, která provádí strategii místního rozvoje v rámci EU.</p>

<b>Výše způsobilých výdajů</b>	Min. 50 000,- Kč (nevztahuje se na předběžnou technickou podporu)
--------------------------------	---

	Max. 5 000 000,- Kč
--	---------------------

<b>Indikátory výstupů</b>	
- <i>Číslo</i>	92501
- <i>Název</i>	Celkové veřejné výdaje
- <i>Výchozí stav</i>	0
- <i>Hodnota pro mid-term (r. 2018)</i>	0
- <i>Cílový stav</i>	14 241

**Schematické znázornění vazeb Opatření na opatření mimo programové rámce**

<b>Programový rámec</b>	<b>Opatření</b>	<b>Priorita</b>	<b>Vazba</b>
<b>IROP</b>	<b>1.1.1. Podpora rozvoje komunitních center za účelem sociálního začleňování</b>	I: Podpora místních tradic, kultury a spolkové činnosti	Synergie na opatření 1.1.2 Podpora spolkové činnosti, neboť bez aktivního zapojení spolků bude komunitní centrum nedostatečně využité – prostorová i časová podmíněnost
	<b>1.2.1. Pořízení specializované techniky pro boj se suchem</b>		Synergie na opatření 1.1.2 Podpora spolkové činnosti, bez aktivního zapojení SDH nelze předpokládat dopad na území – věcná podmíněnost
	<b>2.1.1. Podpora přípravy a realizace dokumentů územního rozvoje</b>	II: Kvalitní veřejná správa a místní školství	Silná vazba na opatření 2.1.2. Zlepšení technické a administrativní kapacity úřadů – koncepční rozvojové dokumenty je třeba zpřístupnit občanům, administrativa musí být schopna s rozvojovými dokumenty pracovat a zohledňovat je
	<b>2.2.2. Podpora infrastruktury pro základní, celoživotní a zájmové vzdělávání</b>		Synergie s opatřením 2.2.3. Podpora technického vybavení základních škol, silná věcná a prostorová vazba, kdy investice do rozvoje klíčových kompetencí i mimo klíčové kompetence přispívá kvalitě vzdělávání na území MAS
	<b>3.2.1. Podpora cyklo dopravy</b>		Slabá vazba na opatření 3.1.1. Obnova kulturního dědictví venkova, v rámci mapování zajímavostí na území MAS budou k výletním cílům patřit i místní památky a kulturní akce s časovou vazbou konání
	<b>4.1.1. Modernizace terminálů a zastávek hromadné dopravy</b>	Slabá vazba na opatření 3.1.1. Obnova kulturního dědictví venkova, v rámci rekonstrukce přestupních terminálů ej možná mapa či odkaz na místně zajímavé památky a kulturní akce s časovou vazbou	
	<b>4.3.1. Infrastruktura pro dostupnost a rozvoj sociálních služeb</b>	IV: Rozvoj služeb a infrastruktury	Silná vazba na opatření 4.3.3. Zázemí pro zdravotnictví, kdy sociální a zdravotní služby mohou být poskytovány v objektech zdravotnických zařízení

	<b>4.1.1. Modernizace terminálů a zastávek hromadné dopravy</b> <b>4.1.2. Zvyšování bezpečnosti dopravy</b>		Synergie na opatření 4.4.1. Obnova infrastruktury obcí, kdy terminály, zastávky i nové chodníky zlepšují celkový stav infrastruktury obcí, přímá věcná i prostorová vazba
PRV	<b>4.2.1. Sociální podnikání</b> <b>4.2.2. Zemědělské podnikání</b> <b>4.2.3. Podnikání v lesnictví a dřevoz. Provozech</b> <b>4.2.4. Drobné podnikání a služby</b>		Silná vazba na opatření 4.4.1. Obnova infrastruktury obcí, chybějící napojení na infrastrukturu je limitem každého podnikání
	<b>4.2.2. Zemědělské podnikání</b>	V: Zdravá krajina a životní prostředí	Synergie s opatřením 5.1.1. Nová výsadba a obnova krajinných prvků, přímá věcná a prostorová podmíněnost mezi udržitelným zemědělským hospodařením a krajinnými prvky

Obdobně jako u Programového rámce IROP i v případě PRV nejsou zapojeny veškeré operace, které bylo možné zapojit v rámci realizace Strategie. Mimo Strategii zůstávají „kalamitní“ opatření Obnova lesních porostů po kalamitách a Odstraňování škod způsobených povodněmi. Na rozdíl od preventivních operací, ke kterým nepochybně patří budování retenčních nádrží, sanace strží či hrazení bystřin, škody kalamitního charakteru není možné předvídat a budeme raději, když na území MAS nebude třeba tyto operace v období 2014 – 2020 vůbec použít. Pokud by vyvstala potřeba reagovat na vzniklou kalamitní situaci, je kancelář MAS připravena poskytnout veškerou podporu případným žadatelům při přípravě projektů a žádostí do příslušného kola příjmu žádostí PRV.

### **3.6 Celkový přehled indikátorů**

Prostřednictvím jednotlivých programových rámců se budou realizovat konkrétní opatření a fiche CLLD. Rozdělení finanční alokace, která byla přidělena jednotlivými ŘO, je uvedena v samostatných přílohách „Financování podle jednotlivých specifických cílů a opatření (příp. podopatření) SCLLD v jednotlivých letech“ a „Indikátory podle jednotlivých specifických cílů a opatření (příp. podopatření) SCLLD“. Současně je v této příloze uveden výčet monitorovacích indikátorů v návaznosti na jednotlivé specifické cíle a opatření SCLLD.





### 3.7 Vazba na horizontální témata

Z hlediska udržitelného rozvoje patří k nejdůležitějším aspektům strategie podpora projektů, přínosných pro životní prostředí. Byť MAS Dolní Poolšaví nemůže čerpat z Programového rámce OPŽP, nalezneme řadu oblastí podpory, které přímo či zprostředkovaně zlepšují stav životního prostředí a kladně působí na dlouhodobý udržitelný rozvoj. Např. Opatření I. Rozvoj infrastruktury pro veřejnou a bezmotorovou dopravu klade za cíl zvýšení podílu hromadné a „zdravé“ dopravy na úkor individuálního automobilismu, který zatěžuje životní prostředí emisemi, hlukem, stresem. U Fichí programového rámce PRV na zlepšení životního prostředí cílí zejména Opatření Rozvoj a ochrana lesů. U zbývajících opatření Strategie je vazba na udržitelný rozvoj neutrální.

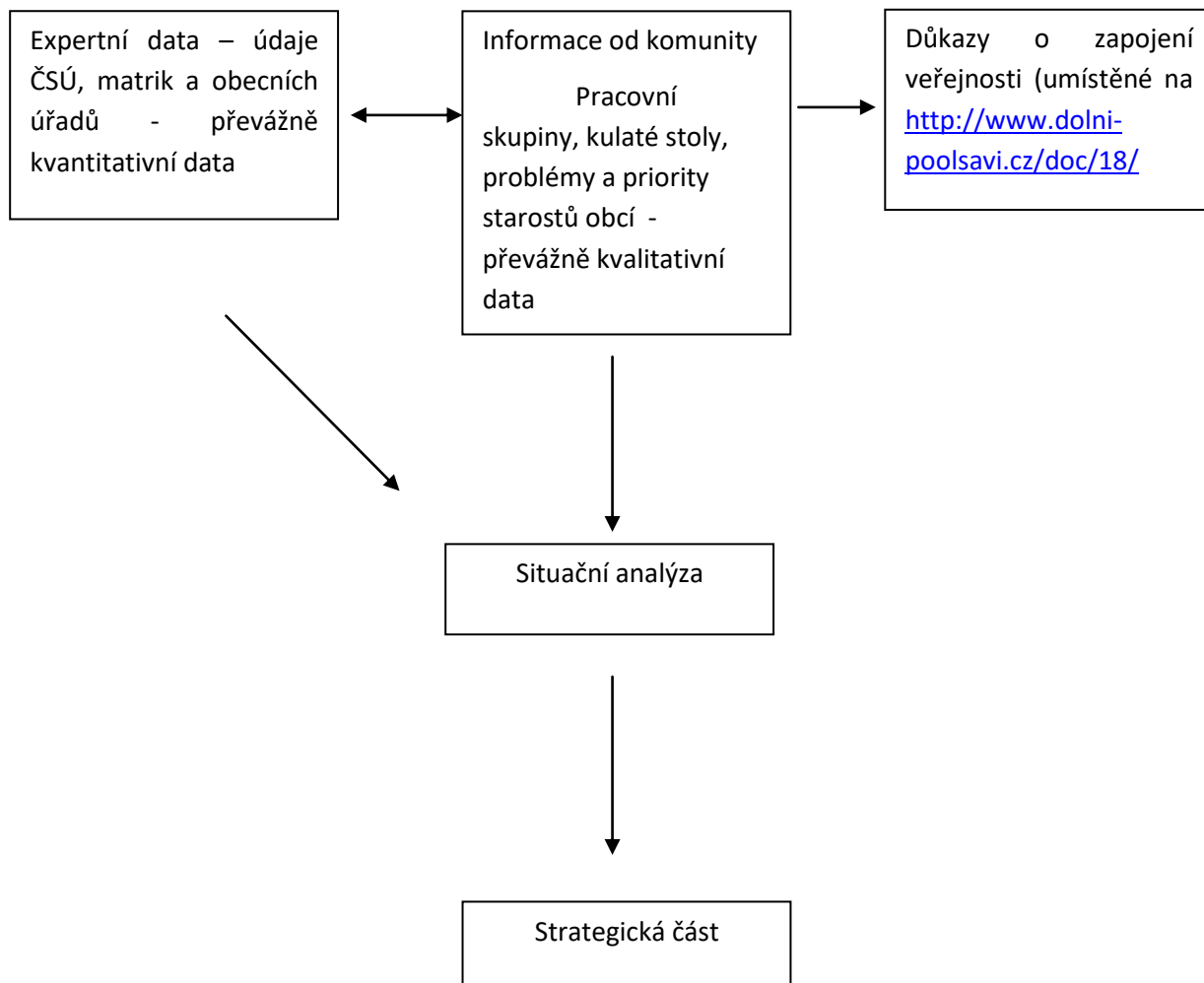
Rovnost žen a mužů je dodržena ve všech rozhodovacích orgánech MAS, při přípravě, finalizaci a bude tomu tak i při realizaci Strategie. V pracovních skupinách jsou ženy hojně zastoupeny a jejich hlas je nejen slyšet, ale často jsou hybateli a vůdčími osobnostmi aktivních aktérů MAS. Rozdíly v podobě znevýhodnění sociálních skupin, kam patří i ženy, vracející se po mateřství do pracovního procesu, napomáhá účinná podpora předškolních zařízení prostřednictvím realizace Strategie. Podpora sociálního podnikání adresně pomáhá znevýhodněným skupinám na trhu práce včetně žen po mateřství a ve skupině 55+.

Zásada nediskriminace rezonuje ve všech klíčových dokumentech MAS, nejen při výběru projektů, ale hlavně při otevřenosti podpořených projektů všem bez rozdílu. Odstraňování bariér v dopravě či podnikání napomáhá stírání rozdílů mezi znevýhodněnými, mezi zdravými a nemocnými. Akcentován je princip rovných příležitostí a přístupu k vyhlášeným oblastem podpory, k účasti na rozhodovacích a administrativních procesech MAS, procesu výběru a hodnocení projektů.

Inovace jsou nezbytné pro zvýšení konkurenceschopnosti podnikatelských subjektů v území a budou tedy podporovány hlavně investice do inovací podniků a inovativních přístupů k řešení problémů. Všechny realizované aktivity, které budou podpořeny z programového rámce PRV budou zohledňovat princip inovace, který patří mezi základní principy celé strategie MAS. Všechny žádosti u všech fichí v rámci Programu rozvoje venkova budou hodnoceny podle preferenčního kritéria inovace.

### 3.8 Popis integrovaného přístupu napříč programovými rámci

#### Schéma provázanosti mezi analytickou a strategickou částí



Výsledkem několikaměsíčního vyjednávání o zapojení jednotlivých MAS do čerpání Operačních programů je šalamounské řešení, kdy pro všechny MAS na území ČR je možné zapojení a zpracování Programového rámce programu rozvoje venkova v gesci MZE a Programového rámce Integrovaného operačního programu v gesci Ministerstva pro místní rozvoj ČR. V případě, kdy se na území MAS nachází zvláště chráněná území, je možné využít Programový rámec operačního programu životní prostředí (gesce MŽP), při splnění stanovených kritérií na území MAS také Programový rámec Zaměstnanost (MPSV). Na základě rozhodnutí Řídícího orgánu Operačního programu Zaměstnanost byl pro výpočet možné alokace použit výpočet<sup>49</sup>, který značným způsobem znevýhodnil velikostně malé místní akční skupiny, složené pouze z venkovských obcí. Výsledkem je paradoxní situace, kdy zapojení do Programového rámce Zaměstnanost je umožněno řadě místních akčních skupin, kde je z mnoha míst max. hodinová dojezdová vzdálenost do Prahy, zatímco skutečně periferní místní akční skupiny na hranici se Slovenskem, kde je z mnoha míst min. hodinová vzdálenost do civilizace, zůstaly mimo možnost čerpání Programového rámce Zaměstnanost.

Typicky venkovský charakter MAS Dolní Poolšaví s homogenní velikostí členských obcí s celkem 15 000 obyvatel sice neumožní zapojení Programového rámce Zaměstnanost, na druhou stranu představuje základní benefit pro snadnou integraci Strategie. Zapojené Programové rámce budou zaměřeny výlučně na venkovský prostor, jeho problémy, priority i oblasti rozvoje. Pravidelná spolupráce obcí MAS, stejně jako setkávání aktivních aktérů při formálních a neformálních příležitostech, tvoří základ pro přesné cílování podpory. Opatření a Fiche CLLD bude možné vzájemně kombinovat v případě shodné velikosti dotační podpory, díky doporučení pracovních skupin mohou být v rámci Programových rámců IROP a PRV v rámci Strategie využity Operace a Opatření, které přinesou splnění hlavního cíle předkládané Strategie - zvýšení kvality života pro obyvatele i návštěvníky slováckého venkova při zachování jeho jedinečnosti a svébytnosti.

Využití pouhých dvou programových rámců zároveň usnadňuje integrovaný přístup napříč Strategií. S ohledem na výše uvedené budou vybrána pouze typicky venkovská témata, u všech relevantních aktérů není třeba zvláštní specializace a kvalifikace. Např. členy výběrové komise není třeba dělit dle jejich odbornosti či dosavadní praxe, stejně jako u jiných orgánů je možné navázat na dosavadní zkušenosti s realizací SPL LEADER, neboť nosná témata zůstávají velmi podobná. Znamená to zjednodušení práce i pro kancelář a vedení MAS, které zodpovídají za uplatňování integrovaného přístupu, neboť není třeba tlačit a řídit shora, jedná se o zcela přirozenou součást každodenní činnosti aktivních obyvatel na území MAS, starosty obcí počínaje a členy nejrůznějších spolků a sdružení konče. Podpora v jednotlivých Opatřeních a Fichích je málokdy úzce zaměřena, zjevnou preferenci získávají projekty s přesahem a navazujícími multiplikačními efekty. Vhodnými příklady takových opatření se zde jeví např.

**2.1.1. Podpora přípravy a realizace dokumentů územního rozvoje** Silná vazba na opatření 2.1.2. Zlepšení technické a administrativní kapacity úřadů – koncepční rozvojové dokumenty je třeba zpřístupnit občanům, administrativní musí být schopna s rozvojovými dokumenty pracovat a zohledňovat je

**1.1.1. Podpora rozvoje komunitních center za účelem sociálního začleňování** Synergie na opatření 1.1.2 Podpora spolkové činnosti, neboť bez aktivního zapojení spolků bude komunitní centrum nedostatečně využité – prostorová i časová podmíněnost

---

<sup>49</sup> Podrobný přehled kritérií pro výběr MAS, zapojených do Programového rámce Zaměstnanost zde: [http://nsmas.cz/content/uploads/2015/07/Informace-%C4%8D.1\\_pravidla-pro-v%C3%BDb%C4%9Br-MAS.pdf](http://nsmas.cz/content/uploads/2015/07/Informace-%C4%8D.1_pravidla-pro-v%C3%BDb%C4%9Br-MAS.pdf)

**4.3.1. Infrastruktura pro dostupnost a rozvoj sociálních služeb** Silná vazba na opatření 4.3.3. Zázemí pro zdravotnictví, kdy sociální a zdravotní služby mohou být poskytovány v objektech zdravotnických zařízení

**4.1.1. Modernizace terminálů a zastávek hromadné dopravy** Synergie na opatření 4.4.1. Obnova infrastruktury obcí, kdy terminály, zastávky i nové chodníky zlepšují celkový stav infrastruktury obcí, přímá věcná i prostorová vazba

**4.2.4. Drobné podnikání a služby** Silná vazba na opatření 4.4.1. Obnova infrastruktury obcí, chybějící napojení na infrastrukturu je limitem každého podnikání

**Grafické vyjádření popisu integrovaného přístupu napříč programovými rámci**

PR	Opatření PR	IROP											PRV					
		1.1.1.	1.2.1.	2.1.1.	2.2.1.	2.2.2.	3.2.1.	4.1.1.	4.1.2.	4.2.1	4.3.1.	4.3.2.	3.2.2.	4.2.2.	4.2.3.	4.2.4	5.3.1.	5.3.2.
IROP	1.1.1	x	C	B	B	B	A	A	A	A	C	B	A	A	A	A	A	A
	1.2.1.	C	x	C	A	A	A	A	A	A	A	A	A	A	A	C	B	C
	2.1.1.	B	C	x	A	A	C	A	A	A	A	B	A	A	A	C	B	A
	2.2.1.	B	A	A	x	C	A	A	A	A	A	B	A	A	A	A	A	B
	2.2.2.	B	A	A	C	x	C	C	C	B	B	A	A	A	A	A	A	B
	3.2.1.	A	A	C	A	C	x	C	C	A	A	A	C	A	A	B	C	A
	4.1.1.	A	A	A	A	C	C	x	C	B	B	A	A	B	B	B	A	A
	4.1.2.	A	A	A	A	C	C	C	x	B	C	A	A	C	C	B	C	A
	4.2.1.	A	A	A	A	B	A	B	C	x	C	C	A	C	C	C	B	A
	4.3.1.	C	A	A	A	B	A	B	B	C	x	C	A	B	B	B	B	A
4.3.2.	A	B	B	B	A	A	A	A	C	C	x	A	C	C	C	A	A	
PRV	3.2.2.	A	A	A	B	B	C	A	C	B	A	A	x	B	B	B	C	B
	4.2.2.	A	A	A	A	A	A	B	C	C	B	A	B	x	C	C	C	C
	4.2.3.	A	A	A	A	A	A	B	C	C	B	A	B	C	x	B	C	B
	4.2.4.	A	C	C	A	A	B	B	B	C	A	A	B	C	B	x	C	C
	5.3.1.	A	B	B	A	A	C	A	C	B	B	A	C	C	C	C	x	C
5.3.2	A	C	A	A	A	A	A	A	A	A	A	B	C	B	C	C	x	

x	Shodná opatření Programového rámce
A	Žádná integrační vazba napříč Programovými rámci
B	Slabá integrační vazba – synergie napříč Programovými rámci
C	Silná integrační vazba – podmíněnost napříč Programovými rámci

Jedná se zejména o aktivity mající stejnou cílovou skupinu nebo časově či finančně na sebe navazují, proto je vhodné realizovat je prostřednictvím SCLLD a nikoliv jako individuální projekty.

### 3.9 Integrační a inovativní prvky

Základním krokem pro integraci území MAS bylo spojení dvou do té doby samostatných sousedících regionů Dolní Poolšaví a Za Moravú v roce 2007. Impulem vzájemné spolupráce bylo zajištění odpovídající územní kapacity pro zpracování Strategického plánu LEADER, neboť ani jeden z mikroregionů nedosahoval minimální hranice 10 000 obyvatel. Spojení dvou sousedících regionů se společnou charakteristikou obcí a území je zcela logickým vyústěním, neboť se jedná o homogenní území vzájemně sousedících typicky venkovských obcí, nepřesahujících počtem obyvatel 2000, s podobnými radostmi i starostmi.

Integračním prvkem Strategie je zejména vzájemná spolupráce na obecní úrovni i na úrovni místních aktérů, ať už se jedná o spolky, podnikatele či obyvatele, ochotné se dobrovolně zapojit do života své obce a regionu. Silnou stránkou území MAS jsou načerpané pozitivní zkušenosti s dosavadními příklady spolupráce. Vyzdvihnout je třeba meziobecní spolupráci při čerpání dotačních prostředků<sup>50</sup> i společné pořádání tradičních akcí folklorního a spolkového charakteru<sup>51</sup>. K důležitým integračním prvkům bude patřit vzájemná spolupráce partnerů v orgánech MAS, zejména Programovém výboru a Výběrové komisi.

Vzájemnou provázanost lze najít mezi jednotlivými prioritními osami a záměry Strategie, komplexní přístup k rozvoji území MAS bude možné uplatnit jen díky vzájemné spolupráci a pomoci aktivních subjektů územní působnosti. Řada plánovaných opatření má logický přesah do několika oblastí podpory a napomůže dílčímu řešení jasně vymezených problémů. Je třeba vždy pamatovat, že jednotlivé projektové záměry tvoří vzájemně synergické dílčí části ucelené mozaiky Strategie. Úspěšná realizace projektů v rámci naplňování Strategie svým dílem napomáhá splnění hlavního cíle, zlepšení kvality života obyvatel slováckého venkova a uchování svěbytného a barevného Slovácka na území MAS Dolní Poolšaví.

K inovativním prvkům předkládané Strategie je možné přiřadit zejména rozšíření možností dotační podpory oproti stávajícímu stavu. Zatímco v letech 2008 – 2013 probíhala realizace Strategického plánu LEADER výlučně v gesci PRV a Ministerstva zemědělství, v období 2014 – 2020 je možné využít Komunitně vedený místní rozvoj v širším měřítku díky zapojení PRV, IROP, OPŽP a OPZ. Vedení MAS respektuje nastavení dotačních programů včetně nevyužití možnosti zapojení OPPIK do komunitního rozvoje, úkolem kanceláře MAS bude nasměrovat podnikatele v území směrem

<sup>50</sup> Např. Svazek obcí Kelníky, Svárov a Zlámanec spolupracoval na zajištění skupinového vodovodu pro zapojené obce, spolupráce Topolné a Šarov, Svárova a Částkova na pořízení kompostérů v rámci OPŽP

<sup>51</sup> Např. folklorní Setkání pod lipú, výstavy Chovatelů, myslivecké výstavy apod.

k vhodným dotačním titulům mimo rámec naplňování Strategie, I tak je možné přispět k naplnění cílů Strategie, neboť zaměstnané spokojené obyvatelstvo nemá důvod k odchodu do měst, naopak má možnost a prostředky k zapojení a rozvoji života společnosti.

Každý z předložených projektových záměrů by měl nést vlastní inovativní potenciál jak z hlediska řešení a vyřešení problému, tak z hlediska přínosu pro obec a společenství obyvatel. Základem je řádné ukotvení dílčích projektů do celkového rámce Strategie a obsahu jednotlivých prioritních os, úspěšná realizace projektů napomůže zlepšení stávajícího stavu v řešené oblasti. Zároveň nelze hledat zdroje pro řešení problémů jen ve Strategii CLLD, je třeba zapojit místní potenciál v podobě vzájemné spolupráce subjektů a dobrovolné výpomoci aktivních aktérů místního rozvoje. Širší zapojení dotačních programů znamená zároveň širší odpovědnost za realizaci Strategie, dosavadní příklady a zkušenosti dobré praxe s realizací SPL je třeba předávat a zprostředkovávat dál pro širší zapojení místních subjektů a nejlepší využití absorpční kapacity území MAS.

Inovace lze velmi dobře uplatnit napříč Strategií s respektováním specifik prioritních os. Např. v rámci podpory zvýšení biodiverzity může inovace spočívat v novém řešení vzájemné spolupráce vlastníka pozemku a uživatele zemědělsky obdělávaných sousedících ploch, naopak by inovace byla nežádoucí v podobě výsadby nepůvodních druhů dřevin apod. Skokovému zlepšení stavu životního prostředí by napomohly inovativní řešení v podobě instalace nejlepších či osvědčených dostupných technik v oblasti vytápění nemovitostí, úsporách energie či odvádění a čištění odpadních vod.

## 4 IMPLEMENTAČNÍ ČÁST

Příprava finální verze Strategie CLLD Místní akční skupiny Dolní Poolšaví trvala více než dva roky. Za tuto dobu stihla řada aktuálních dat zastarat, část investičních priorit jednotlivých obcí, spolků a občanů již byla realizována, vyvstaly nové problémy a priority. Přes negativní zkušenost a zpoždění s procesem administrace Programového období 2007 – 2013, které ve svém důsledku vedlo k nevyčerpání desítek miliard korun dotačních prostředků<sup>52</sup>, odpovědné orgány a úředníci zopakovali tutéž chybu při vyjednávání o Programovém období 2014 – 2020. První žádosti o podporu tak začaly být přijímány až v polovině roku 2015, rok a půl od zahájení Programového období.

V průběhu vyjednávacího období se neustále měnily podmínky a možnosti čerpání dotačních prostředků. Pro realizaci Strategie CLLD bylo klíčové zejména vyjednávání o možném zapojení tzv. Programových rámců, jejichž počet byl průběžně měněn a upravován. Podmínky pro přípravu Strategie CLLD, manuály a metodické pokyny, doznávaly v průběhu času řady dílčích změn a aktualizací, což rozhodně neprospělo ucelenému formování a přípravě Strategie. Z původně uvažovaných Programových rámců nejprve vypadl Programový rámec Podnikání a inovace pro konkurenceschopnost v gesci Ministerstva průmyslu a obchodu, nezemědělské podnikatelské subjekty včetně mikropodniků a živnostníků jsou tak při přípravě svých rozvojových a inovačních projektů odkázáni na platební agenturu Czechinvest, MAS může pouze informovat své členy a aktivní subjekty na území MAS o vyhlášených výzvách.

Dlouho nejasné bylo využití dalších Programových rámců. Kromě povinného zapojení metody LEADER<sup>53</sup> v rámci Programu rozvoje venkova, které přes řadu protichůdných proklamací zůstalo na povinné výši 5% z PRV, až do schválení finálních verzí operačních programů ze strany Evropské Komise nebyl rozsah dotační podpory, rozdělované prostřednictvím realizace Strategií CLLD.

Výsledná podoba Programových rámců pro MAS Dolní Poolšaví znamená možné zapojení pouze do Programového rámce Program rozvoje venkova 2014 – 2020 a Programového rámce Integrovaný regionální operační program. Programový rámec Životní prostředí vyčlenil pro Strategie CLLD pouze 500 mil. Kč<sup>54</sup>, účelově navíc vázaných na oblasti, ve kterých dosavadní OPŽP nedosahoval žádoucích výsledků. Podpora tak pro vybrané MAS směřuje na likvidaci invazivních druhů dřevin a podporu zalesňování v chráněných oblastech. S ohledem na skutečnost, že na území MAS Dolní Poolšaví nenalezneme ani CHKO, ani Národní park, stejně tak se na území MAS (naštěstí) nevyskytují v hojné míře nepůvodní invazní dřeviny, zůstala možnost naplňování Strategie CLLD prostřednictvím OPŽP uzavřena. Obdobně dopadla možnost využití Programového rámce Zaměstnanost, kdy dle použité metodiky a výpočtu MPSV dosahuje území MAS nejlepších hodnot z hlediska kvality života z celé ČR. Nezbyvá tedy nic jiného, než se ze všech sil pokusit udržet tuto lichotivou pozici úspěšnou realizací Strategie CLLD na území MAS.

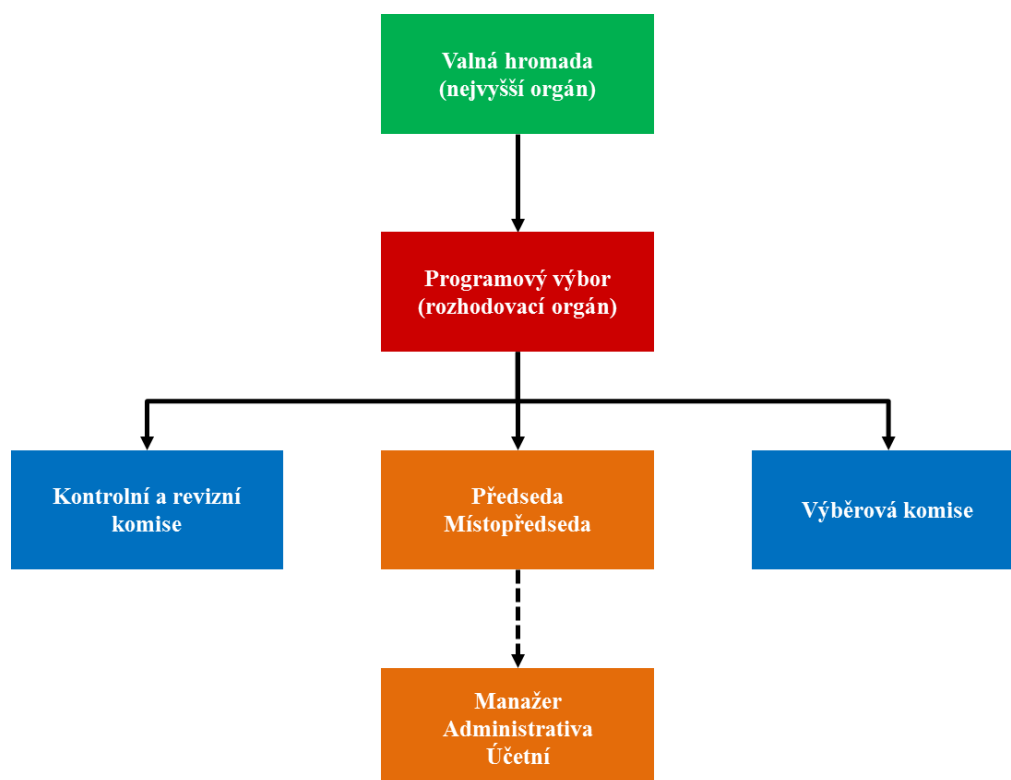
<sup>52</sup> Dle zprávy NKÚ „EU report 2015“ by se mohlo jednat až o 105 mld. Kč nevyčerpaných prostředků

<sup>53</sup> Dle č. 32 a násl. Nařízení Evropského parlamentu a Rady (EU) č. 1303/2013

<sup>54</sup> Při celkové alokaci OPŽP, přesahující 70 Mld. Kč se nejedná ani o 1% alokace programu



## 4.1 Organizační struktura MAS



Nejvyšším orgánem spolku je Valná hromada, která při respektování vyváženosti jednotlivých zájmových skupin sdružuje všechny členy MAS. Valnou hromadu svolává Programový výbor, případně Předseda MAS minimálně jedenkrát ročně. Do kompetence Valné hromady patří zejména schvalování vnitřních předpisů MAS, volba a případné odvolání členů jednotlivých orgánů, stanovení jejich působnosti a pravomoci. Dále Valná hromada projednává a schvaluje výsledek hospodaření, výroční zprávy a účetní závěrky, jedinečně Valná hromada přijímá a případně i vylučuje členy MAS. Hlavní kompetencí nejvyššího orgánu ve vztahu k SCLLD je její schválení, jakož i schvální způsobu hodnocení a výběru projektů včetně schválení výběrových a hodnotících kritérií u jednotlivých oblastí podpory.

Individuálním statutárním orgánem MAS Dolní Poolšaví je předseda MAS, v nepřítomnosti plně zastupitelný místopředsedou. Doba mandátu je maximálně čtyřletá s opakovanou možností volby, úkolem je zejména jednání za MAS navenek a podepisování smluv, žádostí a dalších provozních dokumentů místní akční skupiny.

Rozhodovacím orgánem je pětičlenný Programový výbor, volený z členů MAS při respektování pravidla rovnoměrného zastoupení zájmových skupin. Jedno místo je rezervováno pro předsedu MAS, zbývající členové jsou voleni, právnické osoby zastupuje zpravidla jejich statutární zástupce. Řídící kompetence Programového výboru se projevují zejména v personální oblasti, kdy PV odpovídá za uzavření i ukončení pracovněprávních vztahů se zaměstnanci MAS včetně hlavního manažera. Ve vztahu k SCLLD je důležitá pravomoc schvalovat výzvy k předkládání projektových žádostí, stanovení výše alokace výzev a konečné schválení výběrovou komisí vybraných projektů.

Výběrová komise je taktéž pětičlenná a stejně jako Programový výbor respektuje zásadu poměrného zastoupení zájmových skupin, preventivním opatřením proti možnému ovlivňování ze strany žadatelů je maximálně jednoletý mandát členů komise s možností prodloužení. Až do vyhlášení schválené výzvy není jasné složení výběrové komise, neboť každoroční valná hromada má

možnost změnit její složení. Jediným stabilním členem, zajišťujícím kontinuitu v rozhodování komise, je místopředseda MAS. Hlavní náplní činnosti je výběr projektů na základě předem známých objektivních kritérií a stanovení pořadí předložených projektových žádostí.

Kontrolní a revizní funkci v MAS Dolní Poolšaví plní minimálně tříčlenná Kontrolní a revizní komise. Členem kontrolního orgánu nemůže být zvolen žádný ze statutárních zástupců ani manažerů MAS, aby byla zajištěna nestrannost rozhodování a kontroly. Ke kontrolním pravomocem náleží zejména kontrola činnosti MAS, projednání výroční zprávy o činnosti a hospodaření MAS, svolávání mimořádných zasedání Valné hromady a programového výboru. Z hlediska naplňování SCLLD je klíčová zejména funkce odvolacího orgánu pro nevybrané žadatele, monitoring a hodnocení naplňování Strategie včetně návrhů na zlepšení administrativních činností a zaměření jednotlivých opatření.

Velmi důležitou, byť neoficiální, součástí MAS tvoří jednotlivé pracovní skupiny, kde se místní aktéři aktivně zapojují do všech fází realizace Strategie. Neocenitelná je role pracovních skupin zejména při přípravě Strategie, jejím monitoringu a hodnocení včetně případných úprav a aktualizace Strategie. Seznam členů pracovních skupin je uveden v tabulce č. 4, jedná se však o výčet hlavních aktérů, činnost pracovních skupiny samozřejmě zasahuje širší okruh obyvatel MAS, kteří jsou nápomocni řádné implementaci Strategie.

Provozní a administrativní záležitosti řeší kancelář MAS, tvořená hlavním manažerem pro realizaci SCLLD, jeho asistentem (druhým manažerem) a účetní. Zaměstnanci kanceláře MAS nejsou členy volených orgánů, mají možnost se všech jednání účastnit, pouze však s poradním hlasem, nikoli s možností aktivně rozhodovat. Kancelář MAS zodpovídá za propagaci a informovanost o činnosti MAS, komunikuje s místními aktéry, zejména se osvědčila spolupráce se starosty jednotlivých členských obcí. Důležitou součástí běžné agendy je pravidelná aktualizace webových stránek MAS, konzultace projektových záměrů a zajištění informačního servisu o aktuálním dění nejen v oblasti dotační politiky. V období udržitelnosti projektů komunikuje kancelář MAS s podpořenými příjemci dotace, kteří mají povinnost 1x ročně k 31. 7. (po podání daňového přiznání za předchozí rok) zaslat do kanceláře MAS monitorovací zprávu k podpořenému projektu. Manažer MAS zpracuje souhrnný výstup za jednotlivá opatření a vyhlášené výzvy, zajistí nápravu nedostatků a případně upozorní žadatele na hrozící nesrovnalosti. V případě zjištění nesrovnalosti, mající vliv na podmínky přidělení dotace, informuje Platební agenturu. Kancelář MAS a obdobně také příjemci podpory jsou povinni v sídle MAS/žadatele archivovat veškeré materiály, týkající se poskytnuté podpory, po dobu 10 let od proplacení způsobilých výdajů (převodu finančních prostředků dotace na účet žadatele). Plnění této povinnosti je ověřováno každoročně při předložení monitorovací zprávy k projektu.

Žadatelé v rámci konzultací mají možnost požádat o předběžnou kontrolu formálních náležitostí dokumentů, konzultaci je možné provést také v místě realizace, aby před podáním žádosti o platbu či samotnou kontrolou ze strany poskytovatele dotace měl žadatel možnost opravit či doplnit případné nedostatky. (konzultace se může týkat také záúčtování apod.) Administrativní kapacita MAS a zkušenosti pracovníků kanceláře MAS budou využita pro konzultace po celou dobu od vstupní konzultace projektového záměru, po dobu přípravy, realizace a udržitelnosti projektu, vždy s důrazem na maximální otevřenost a transparentnost konzultací bez zvýhodnění či diskriminace kteréhokoliv žadatele. Je třeba zdůraznit, že vedení MAS i žadatelé mají společný cíl, postupné naplňování Strategie CLLD bez administrativních pochybení a nesrovnalostí.

Manažer MAS zodpovídá za postupné naplňování Strategie, koordinuje plán připravovaných výzev a okruhů podpory, aby bylo zajištěno vyhlášení výzvy v rámci všech oblastí podpory s cílem u každého opatření vyhlásit alespoň 2x výzvu k předkládání žádostí za období 2017 – 2023. Důležitou součástí pracovní náplně manažera je zajištění monitoringu naplňování Strategie i udržitelnosti

podpořených projektů – vyhodnocování každoročních monitorovacích zpráv, výzva k odstranění či doplnění nedostatků, metodická pomoc při zajištění archivace dokumentů a plnění podmínek publicity. Zpracování tabulky a přehledy o čerpání alokace Strategie CLLD, informuje o převisu/nedočerpání alokace v jednotlivých opatřeních vedení MAS, zodpovídá za včasné informování veřejnosti a žadatelů prostřednictvím osobní a mailové komunikace, zveřejnění informací na webových stránkách a v obecních periodících. Dále manažer organizačně zajišťuje přípravu a program jednání orgánů MAS, připravuje podklady, zpracovává zápis z jednání, zajišťuje fotodokumentaci a povinnou publicitu. V případě, kdy by docházelo k výrazným odlišnostem v plánovaném harmonogramu či míře naplňování Strategie, informuje manažer MAS programový výbor, případně Valnou hromadu MAS a přichází s návrhem řešení vzniklé situace s cílem maximálního naplnění Strategie. Manažer MAS kontroluje případný střet zájmů členů orgánů MAS zejména ve vztahu k výběru projektů a v případě zjištěné provázanosti či střetu zájmů u jednotlivých členů orgánů MAS upozorní na tuto situaci a napomáhá sjednání nápravy. Manažer MAS dále zodpovídá za řádné dokladování a archivaci postupů a procesů administrace SCLLD, zodpovídá za přehledné vedení archivu MAS, zachování auditní stopy a podmínek povinné publicity.

#### **4.2 Popis implementačního procesu na úrovni MAS**

Implementace Strategie CLLD MAS Dolní Poolšaví vychází z Metodického pokynu pro využití integrovaných nástrojů v programovém období 2014 – 2020, schválených Operačních programů a příslušných metodických pokynů a pravidel. Základem je řádné nastavení Programových rámců a Strategie, která musí respektovat nastavené mantinely pro Opatření a Fiche SCLLD. Naprostou nezbytností je podrobná znalost programových a implementačních dokumentů Programu rozvoje venkova a Integrovaného operačního programu, stejně jako podrobných pravidel a metodik pro žadatele a příjemce podpory. Klíčové je správné vymezení okruhu možných žadatelů, stejně tak i podporovaných oblastí a aktivit. Vedení MAS zodpovídá za řádný průběh implementace, rychlá orientace a znalost stěžejních dokumentů je samozřejmostí – kancelář MAS zodpovídá nejen za přípravu, ale i propagaci, vyhlášení, animaci, administraci a monitoring jednotlivých dotačních výzev i celé Strategie.

Základem je příprava kvalitní Strategie, která při respektování podmínek zapojených Programových rámců zahrnuje co nejširší okruh možné podpory. Oblasti podpory jsou výsledkem komplexní analýzy území včetně jeho potenciálu, slabých míst, příležitostí a potřeb, s důrazem na multiplikační efekt poskytnuté podpory a její přínos pro rozvoj dotčeného území. Nosným prvkem implementace Strategie jsou pečlivě připravené individuální projekty, jejichž úspěšná realizace přispívá do komplexní mozaiky naplňování Strategie. Podpořené a úspěšně realizované projekty jsou nejlepší propagací Strategie a činnosti MAS, administrace podpořených projektů prohlubuje znalosti a zkušenosti žadatelů. Ve vymezených oblastech podpory je žádoucí podpora skupinových projektů, ať už v podobě vzájemné spolupráce na jednom projektu, kdy jeden z partnerů bude zastřešujícím žadatelem, nebo v případě, kdy žadatelem bude nadřazený celek typu mikroregion – typicky např. u dotační podpory budování a síťování bezpečné bezmotorové dopravy, kde jedině spolupráce více subjektů přinese očekávaný přínos pro území a obyvatele MAS. Možnému využití příkladů dobré praxe a naopak eliminaci slepých uliček napomůže vzájemná spolupráce sousedících a velikostně podobných místních akčních skupin, založena na předávání zkušeností a odborném vzdělávání. Jedná se o okrajovou část Strategie, která je nezbytná pro zkvalitnění lidských zdrojů na území MAS a má zásadní inovativní potenciál pro zlepšení administrativních procesů a postupů ve prospěch konečných žadatelů a příjemců podpory.

Dalším krokem, bezprostředně související s přípravou Strategie, je nastavení vnitřní struktury MAS, zásad činnosti jednotlivých orgánů, přesné vymezení kompetencí pomocí základních dokumentů MAS a interních předpisů. K základním dokumentům MAS patří stanovy, statut a jednací řády orgánů Místní akční skupiny Dolní Poolšaví. Tyto veřejně přístupné dokumenty<sup>55</sup> podrobně upravují kompetence jednotlivých orgánů, jejich vzájemné vazby, složení a způsob volby či jmenování členů. V maximální možné míře je tak zajištěna transparentnost rozhodování, vyhlášení výzev, výběru a administrace projektů i řízení MAS. Stejně jako finální verzi Strategie i klíčové vnitřní předpisy schvaluje nejvyšší orgán, valná hromada, složená ze všech členů MAS. Je tak zajištěno poměrné zastoupení aktérů v území i respektování maximálních poměrů zastoupení zájmových skupin ve složení orgánů, společné stanovení prioritních témat a způsobu jejich naplňování.

Na základě vzájemné spolupráce celkem sedmi Místních akčních skupin, zapojených do projektu spolupráce<sup>56</sup>, byla vytvořena metodika pro řádnou administraci dotačních žádostí. Výstupem projektu je mimo jiné soubor doporučení, které lze jakožto osvědčené příklady dobré praxe přijmout do Strategie CLLD.

#### **10+2 doporučení pro nastavení transparentních postupů při výběru projektů:**

Neměnnost podmínek vyhlášené výzvy

Jasně vymezení způsobilosti výdajů i výběru projektů

Rovný přístup k informacím

Plošné informování o vypsaných výzvách s využitím všech dostupných komunikačních prostředků.

Zveřejnění podmínek výběru projektů s dostatečným předstihem.

Uspořádání informačního a konzultačního semináře pro žadatele.

Zveřejnění zaregistrovaných žádostí.

Zpracovaný detailní manuál hodnocení projektů.

Nestrannost členů hodnotící komise.

Vyvážené složení hodnotící komise z hlediska sektorů a zájmových skupin.

Minimálně dva hodnotitelé hodnotí jeden projekt.

Veřejná obhajoba projektů.

Zveřejnění bodového hodnocení projektů a celkových výsledků hodnocení.

Jasně postupy pro možný přezkum rozhodnutí.

Za řádné naplňování výše uvedených principů odpovídá kancelář MAS, základním předpokladem jsou funkční internetové stránky, kde je širokému okruhu zájemců včas umožněn co nejširší přístup k informacím. Při implementaci je možné navázat na dosavadní zkušenosti s administrací vyhlášených výzev a příjmu žádostí v rámci opatření 4.1.2. Programu rozvoje venkova, kterým byla naplňována SPL LEADER v letech 2009 – 2013. Nadále je třeba těžit z potenciálu území

<sup>55</sup> Viz <http://www.dolni-poolšavi.cz/doc/30/>

<sup>56</sup> Jednalo se o projekt Uplatňování principu LEADER 7 MAS Zlínského kraje, podpořeného v roce 2015 z Programu rozvoje venkova ČR

v podobě pracovitých lidí, ochotných se aktivně zapojit do činnosti jednotlivých orgánů MAS. Neocenitelný mezistupeň představují zejména starostové jednotlivých členských obcí, kteří předávají informace o činnosti MAS a plánovaných aktivitách místním aktérům, činných v jednotlivých obcích MAS, ať už prostřednictvím oblíbených místních periodik (obecní zpravodaje a občasníky) i osobním setkáním se zástupci aktivních subjektů.

#### **4.2.1 Popis postupů pro vyhlašování výzev MAS**

Z výše uvedených principů a doporučení vychází základní postupy pro vyhlašování dotačních výzev v rámci CLLD. Vzhledem k velikosti území MAS i celkové a roční alokaci finančních prostředků je možné počítat s jednou výzvou v kalendářním roce. Na základě zkušeností s dosavadní administrací SPL LEADER je cílem v letech 2016 – 2018 umožnit aktérům v území podání žádosti ve všech opatřeních/fichích CLLD MAS Dolní Poolšaví. Na základě zájmu žadatelů o jednotlivé oblasti podpory pak bude možné adresně aktualizovat CLLD a směřovat potřebné dotační prostředky do oblastí podpory s nejvyšším převisem žádostí a absorpční kapacitou.

Vyhlášení výzvy včetně nezbytného zveřejnění všech souvisejících dokumentů, zejména pravidel, podmínek dotační podpory a preferenčních/hodnotících kritérií je třeba provést ve lhůtě 6 - 8 týdnů před zahájením příjmu dotačních žádostí. Příjem by měl trvat alespoň deset pracovních dní, aby byl dostatek času na správné vyplnění a kompletaci dotačních žádostí. Lhůta 6 -8 týdnů se osvědčila v předchozím období, v případě delšího časového úseku mezi vyhlášením výzvy a příjmem žádostí jsou identifikována zásadní rizika. Za prvé hrozí podcenění přípravy dotačních žádostí ze strany žadatelů, kteří zaregistrují vyhlášení výzvy, ale v průběhu času řeší jiné priority, aby se k přípravě dotační žádosti vrátili na poslední chvíli před ukončením příjmu žádostí. Takový postup vede ke zvýšené chybovosti včetně rizika chyb neodstranitelných v podobě absence povinných příloh apod. Druhým rizikem v případě delšího úseku mezi výzvou a příjmem je možné vyhlášení konkurenční dotační výzvy z jiného dotačního programu mimo CLLD. Toto riziko hrozí např. v případě souběhu krajských dotací u žádostí, kdy je žadatelem obec, nebo v případě vyhlášení výzev PRV či OPPIK v případě zemědělských a nezemědělských podnikatelů. Může tak dojít k chybnému stanovení alokace dotační výzvy, byť by zájem žadatelů byl správně identifikován na základě analýzy území. Nehledě na hrozbu možného souběhu čerpání dotačních titulů u jednoho projektového záměru. K eliminaci tohoto rizika je třeba sledovat harmonogram výzev dotačních programů a titulů s dopadem na území MAS, což je naštěstí běžnou agendou manažerů MAS.

Pro řádný průběh administrace dotačních žádostí v rámci CLLD je nezbytné informování žadatelů o obecných podmínkách, které jsou platné bez ohledu na zaměření či vyhlášení výzvy. Velmi důležitá je např. podmínka Programu rozvoje venkova, který v případě projektů, podléhající pod řízení dle zákona č. 183/2006 Sb., v platném znění (Stavební zákon), vyžaduje platné a pravomocné stavební povolení či jiné opatření stavebního úřadu již k datu podání žádosti o dotaci. Tato podmínka je spolehlivým sítím mezi dotačními „pokusy“ a vážně míněnými projektovými záměry. U projektu, který již prošel schvalovacím procesem dle Stavebního zákona, je bez dalšího možné očekávat, že žadatel má ujasněnou koncepci projektového záměru a je ochoten část prostředků vložit do přípravy projektu. Podobná situace je v případě pozemků a staveb, kde má být umístěna např. podpořená technologie, vybavení apod. I zde je vhodné vyžadovat již k podání žádosti doklad o zajištění užívacího práva po celou dobu trvání dotačního závazku k pozemku či stavbě ve vlastnictví osoby odlišné od žadatele.

Nedílnou součástí administrace dotačních výzev je předávání informací aktérům v území, širokému okruhu potenciálních žadatelů. Každá vyhlášená výzva pro příjem žádostí bude obsahovat informace o termínu a místě školení či informační schůzky pro žadatele. Dle obsahu vyhlášené výzvy budou školení členěna na jednotlivé okruhy žadatelů. Je zbytečné a naopak by žadatele mohlo i znejistit, aby se na jednom školení setkali žadatelé, směřující své žádosti do Programového rámce IROP s žadatelem Programového rámce PRV, stejně tak starosty obcí bude zajímat jiná problematika než např. zemědělství. Proto je třeba připravit jednotlivé bloky školení dle zaměření vyhlášené výzvy na opatření/fiche CLLD.

Před samotným příjmem žádostí bude žadatelům umožněna minimálně jedna individuální konzultace s manažerem MAS. Zkušenosti z let 2009 – 2014 nás naučily, že je lepší, aby žadatel konzultoval jak obsah žádosti, tak zejména obsah a formu povinných příloh před podáním žádosti. Jedině tak lze odstranit zbytečnou chybovost, vedoucí k podání neúplných žádostí, které je třeba administrativně ukončit při administrativní kontrole. Konzultace zároveň žadatelům šetří čas i prostředky, neboť opakovaně se vyskytly projektové záměry, které nebylo možné v rámci SPL podpořit, případně nebylo možné zajistit v termínu veškeré povinné přílohy, obdobou situací lze očekávat i v případě výzev CLLD.

Samotný příjem žádostí bude probíhat nejméně 10 pracovních dní. Tato lhůta zajistí možnost řádného doručení všech žádostí, je dostatečně dlouhá na to, aby žadatelé mohli podat žádost i v případě nemoci, neodkladné služební cesty, pobytu v zahraničí apod. Předpokládaný formát dotační žádosti bude generován elektronicky z dotačního systému, přílohy budou předkládány v papírové podobě. Dle podmínek PRV a IROP budou vyžadovány originály či kopie, splnění formálních náležitostí je nezbytným krokem k úspěchu předložené žádosti. Preferováno je osobní doručení do kanceláře MAS, vyloučena nabude ani možnost doručení prostřednictvím pošty či jiného poskytovatele doručovacích služeb.

Po ukončení příjmu žádostí bude následovat administrativní kontrola ve dvou fázích. Nejprve kontrola formálních náležitostí, tedy zda má žádost vyplněny veškeré požadované informace, zda jsou přílohy v odpovídající formě (např. originál, ověřená kopie), zda žádost a povinné přílohy podepsala oprávněná osoba, zastupující žadatele (nezbytné u obcí a právnických osob), zda jsou součástí žádosti veškeré přílohy s odpovídajícím obsahem (např. doložka právní moci u stavebního povolení). Následná fáze kontroly se zaměří na hodnocení přijatelnosti předloženého projektového záměru a vyhlášené výzvy. Podmínkou přijatelnosti bude, aby každý z předložených projektů alespoň dílem přispíval k naplňování CLLD. Je třeba provést kontrolu, zda žadatel odpovídá výzvou vymezenému okruhu žadatelů u vyhlášené fiche/opatření, zda projektový záměr splňuje kritéria dotační výzvy a je tak přijatelný pro další hodnocení žádosti. Za vyhlášení výzvy, školení žadatelů, konzultace, příjem žádostí a administrativní kontrolu odpovídají manažeři a sekretariát MAS. Vždy bude zajištěna zásada čtyř očí, každou fází administrativní kontroly u jednotlivé dotační žádosti zajistí nejméně dva pracovníci MAS

Následuje klíčová fáze administrace dotačních žádostí, která roztřídí dotační žádosti na úspěšné a neúspěšné – hodnocení projektu. Zde je hlavní odpovědnost na bedrech Výběrové komise, jejichž členy volí každoročně valná hromada. Nezbytností je neměnnost preferenčních/hodnotících kritérií po celou dobu od vyhlášení výzvy až po hodnocení projektů, jedině tak je možné mluvit o transparentnosti výběru projektů. Projekty jsou hodnoceny dle jednotlivých opatření/fichí. Dle preferenčních kritérií vyhlášené výzvy jsou projekty obodovány a seřazeny sestupně od projektu

s nejvyšším počtem bodů ve vyhlášeném opatření/fichi. Dosavadní zkušenosti vyžadují maximální objektivitu preferenčních kritérií s předem stanoveným bodovým hodnocením. Např. pokud má projekt prokazatelný dopad na děti a mládež, je třeba jej ohodnotit konkrétně (např. 10 bodů), nikoli obecně (0 – 10 bodů). Jedině tak se lze vyhnout možnému obvinění z podjatosti od neúspěšných žadatelů. K transparentnosti hodnocení dále přispívá, pokud každou žádost, která projde procesem administrativní kontroly, hodnotili vždy minimálně dva hodnotitelé. V ideálním případě projde každá žádost hodnocením ze strany všech členů Výběrové komise, to však bude odvislé od počtu přijatých žádostí. Výběrová komise vyhotoví seznam hodnocených projektů (za každou fichi a opatření), který neprodleně předloží Programovému výboru ke schválení. Až okamžikem schválení seznamu hodnocených projektů dojde k rozdělení na schválené a neschválené projekty při zohlednění předem známé finanční alokace vyhlášené výzvy. Manažer MAS zajistí zveřejnění seznamu schválených a neschválených projektů na stránkách MAS a informování žadatelů o výsledku dotační žádosti.

Před hodnocením projektu provede výběrová komise průzkum ex-ante na místě realizace projektu samém.

Dalším krokem je předání kompletní dokumentace, dotačních žádostí, informací o průběhu administrace včetně dokladů o administrativní kontrole, zápisů a výstupů z jednání Výběrové komise a Programového výboru platební agentury, která bude dále administrovat dotační žádosti. Pro řádný průběh archivace a zajištění auditní stopy bude nezbytná duplicita veškerých dokumentů, aby jedno paré bylo vždy k dispozici v archivu MAS a jedno paré k dispozici v archivu Platební agentury. Duplicita bude nezbytná zvláště v případě, kdy by část projektů, podpořených v rámci CLLD administrovalo regionální pracoviště IROP a část Regionální odbor SZIF v případě projektů Programového rámce PRV. Povinnost předkládat veškeré dokumenty ve dvou vyhotoveních by se týkala jak dotačních žádostí, tak následných administrativních a hodnotitelských dokumentů, výběrových řízení na dodavatele, změnových hlášení, finálních žádostí o platbu.

V případě změn již schválených projektů je třeba zajistit informovanost nejen platební agentury, ale také Místní akční skupiny. Proto je žádoucí navázat na dosavadní praxi programu rozvoje venkova, kdy změnové hlášení v rámci opatření IV.1.2. muselo být zároveň podepsáno žadatelem i zástupcem MAS. Pokud by tato povinnost nebyla vyžadována, znamenalo by to velké riziko ve vztahu ke splnění monitorovacích indikátorů a výsledků projektu. Podobně je třeba administrovat i žádosti o platbu, aby byl zajištěn přehled o disponibilní alokaci Místní akční skupiny. Řada projektů v minulých letech nedočerpala celou částku dotace, stanovenou v Dohodě o poskytnutí dotace, což umožnilo podporu dalších projektů v následujících výzvách. MAS tedy bude žadatelům s žádostí o platbu pomáhat.

Za řádnou administraci jednotlivých žádostí odpovídají primárně jednotliví žadatelé, sekundárně pak sekretariát MAS. Právě zkušenosti manažerů MAS jsou předpokladem pro to, aby nedocházelo ke zbytečným pochybením např. při nereálném nastavení časového harmonogramu u podpořených projektů. Stejně tak je úkolem žadatele, i kanceláře MAS, kontrola kritických bodů u každého projektu. Zatímco žadatel zodpovídá za svůj projekt, sekretariát MAS by měl metodicky působit na celou skupinu projektů např. nastavením jednotlivých kritických bodů na časové ose, např. termínů pro ukončení výběru dodavatele, pro ukončení fyzické realizace projektu, pro nejzazší termín předložení žádosti o platbu apod. Sekretariát MAS zároveň odpovídá za řádnou archivaci veškeré dokumentace, vztahující se k realizaci CLLD, která musí být na vyžádání přístupná v sídle MAS jak auditním a kontrolním orgánům, tak i členům MAS a jednotlivých žadatelům.

#### 4.2.2 Popis animačních aktivit

Komunikace a animace je nezbytnou složkou úspěšné realizace Strategie. Klíčovou roli hrají veřejně přístupné internetové stránky MAS ([www.dolni-poolsavi.cz](http://www.dolni-poolsavi.cz)), kde se případný žadatel, aktivní aktér území i kdokoli jiný dozví vše podstatné o činnosti MAS, o aktuálních výzvách, procesu administrace, podmínkách a pravidlech dotačních výzev. Důležitá je včasná propagace pořádaných akcí i harmonogramu vyhlášených výzev, jen tak lze zajistit dostatečné soupeření kvalitních projektů. Krom internetových stránek MAS budou využívány obecní zpravodaje, neboť historická zkušenost ukazuje, že tyto místní periodika mají špičkové informační pokrytí daného území – většina obyvatel čte obecní periodikum od začátku až do konce.

Důležitou součástí animace jsou školení a semináře pro žadatele a příjemce dotací. Cílem není vést žadatele za ruku či suplovat jeho povinnosti, ale pro obdobný okruh žadatelů např. z řad stejné cílové skupiny zajistit předání souboru informací, které jsou nezbytné pro řádnou administraci dotační žádosti, nejen do podání finální žádosti o platbu, ale i v době udržitelnosti projektu. Opět budeme navazovat na dosavadní zkušenosti minulého období, kdy se pro stejné typy projektů osvědčilo zasílání tzv. skupinových hromadných emailů z kanceláře MAS směrem k žadatelům a příjemcům. Souhrn animačních aktivit zajistí obecnou povědomost o činnosti a nabídce MAS, aby žádný z potenciálních uchazečů – žadatelů nezůstal bez relevantních informací.

Odpovědnost za obsah i formu animačních aktivit má kancelář MAS. K hlavní pracovní náplni budou nepochybně patřit individuální konzultace k projektovým záměrům, již podaným žádostem a realizovaným projektům. Kancelář bude shromažďovat veškeré informace, týkající se naplňování SCLLD, proto má jedinečnou možnost navzájem koordinovat a propojovat aktivity v území, aby Strategie došla maximálního využití. Cíle je navázat na úspěch minulého období, kdy 99% projektů prošlo administrací bez sankce a případné finanční opravy či korekce.

#### 4.3 Spolupráce MAS na národní a mezinárodní úrovni

Spolupráce MAS Dolní Poolšaví s jinými MAS ve Zlínském kraji a v celé ČR probíhala několik let na neformální bázi. MAS je členem Národní sítě místních akčních skupin i Krajské sítě místních akčních skupin ZK, pravidelně se manažeři MAS účastnili akcí, konferencí, veletrhů, přednášek, zaměřených na rozvoj a zkvalitnění činnosti MAS. V roce 2011 připravila MAS Dolní Poolšaví projekt mezinárodní spolupráce, „Podpora tradiční venkovské gastronomie“, do kterého se aktivně zapojily 4 MAS z České a 2 MAS ze Slovenské republiky. Projekt byl schválen ze strany SZIF jakožto akreditované platební agentury, bohužel několik měsíců připravovaný projekt ztroskotal na administrativních průtazích slovenské platební agentury. Při hrozbě nesplnění maximální doby realizace projektu i preferenčních kritérií (zapojení zahraničních MAS) nezbylo než upustit od realizace připraveného a schváleného projektu. Namísto výstupů projektu tak zůstala pouze cenná zkušenost, že sebelepší příprava na straně spolupracujících MAS může narazit na limity v podobě nespolečných platebních agentur na mezinárodní úrovni.

Po zkušenosti z roku 2011 se spolupráce mezi MAS omezila pouze na území ČR a zejména Zlínského kraje. V roce 2014 se MAS zapojila do projektu Svazu místních samospráv „MAS jako nástroj spolupráce pro efektivní chod úřadů“. Na projektu spolupracuje celkem 72 MAS, do „územní působnosti“ projektu spadá 1903 obcí z 10 krajů České republiky. V rámci projektu MAS spolupracují při hledání styčných bodů při řešení problémů, které aktuálně trápí venkovský prostor v ČR. Výstupem projektu se stane „Strategie spolupráce obcí Místní akční skupiny Dolní Poolšaví“, která nabídne ucelený přehled dosavadní a možné spolupráce členských obcí, ať už bude spolupráce



probíhat v rámci realizace Strategie CLLD, nebo bude probíhat mimo Programové rámce na formální i neformální úrovni.

V roce 2015 se MAS aktivně zapojila do spolupráce sedmi MAS Zlínského kraje v rámci již zmíněného projektu „Uplatňování principu LEADER 7 MAS ZK“. Na základě výměny a porovnání dosavadních zkušeností byla výstupem projektu obsáhlá Metodika uplatňování principu LEADER, ze které vyplynuly základní zásady a doporučení pro řádnou administraci, vyhlašování výzev, propagaci a činnost MAS mimo rámec schválených Strategii apod. V podrobnostech odkazujeme na volně přístupnou metodiku na internetových stránkách MAS Dolní Poolšaví<sup>57</sup>.

Spolupráce bude nadále probíhat zejména mezi vzájemně sousedícími MAS Zlínského kraje. Možnost společně řešit problémy i přesah možného „celokrajského“ řešení se v minulosti osvědčily. Postupně se bude rozvíjet spolupráce na tzv. MAPEch – Místních akčních plánech vzdělávání, kdy jediné vzájemná spolupráce může nabídnout řešení vzdělávání pro celé řešené území vyššího samosprávného celku.

MAS Dolní Poolšaví plánuje zapojení do projektů spolupráce v rámci PRV, navážeme na příklady dobré praxe z minula. Za vhodné typy projektů lze považovat zejména tzv. měkké akce (konference, výstavy, festivaly, přenosy příkladů správné praxe) se zaměřením na propagaci a zachování tradic, folklóru, starých zvyků, obyčejů Dolního Poolšaví.

#### **4.4 Popis zvláštních opatření pro hodnocení**

Ve strategické části, konkrétně v kapitole 3.4. Strategie najdeme u každé skupiny opatření indikátory výstupu a výsledku. Strategie MAS Dolní Poolšaví přebírá povinné monitorovací indikátory Programových rámců, je třeba respektovat nastavení cílových hodnot a směřovat vyhlášené výzvy ke splnění základních hodnot monitorovacích indikátorů. V případě programového rámce IROP tomu napomůže i několik tzv. milníků v polovině programového období, kdy bude provedeno střednědobé hodnocení naplňování Strategie. Procesu střednědobého hodnocení a evaluace je třeba věnovat zvláštní pozornost, neboť zkušenosti z dosavadního čerpání programu LEADER ukázaly, že právě Střednědobé hodnocení SPL v roce 2011 umožnilo upravit alokace do jednotlivých Fichí na základě dosavadních zkušeností s čerpáním. Bylo tak možné adresně podpořit Fiche, v nichž byl největší převis poptávky ze strany žadatelů a naopak ponížít plánovanou alokaci u Fichí, kde zájem žadatelů nedosahoval ani výše vyhlášené alokace. Střednědobé hodnocení Strategie CLLD bude vítanou příležitostí upravit rozsah a zaměření dotační podpory na základě nabytých zkušeností z prvních let naplňování SCLLD.

K úspěšnému zhodnocení naplňování Strategie bude nezbytné sledovat dílčí ukazatele v jednotlivých letech, u skupin žadatelů, jednotlivých opatření a vyhlášených výzev. Každá vyhlášená výzva bude řádně vyhodnocena dle jednotlivých opatření, žadatelé budou prostřednictvím internetových stránek MAS informováni o výsledku nejen jejich žádosti, ale také o celkovém poměru podpořených a nepodpořených žádostí u jednotlivých opatření. Tak jako fungují příklady dobré praxe, na školeních a konzultacích pro žadatele bude zvláštní důraz věnován i příkladům špatné praxe v podobě nejčastějších a typizovaných chyb žadatelů, které vedou ke zbytečným opravám a doplněním, v nejhorším případě i ukončení administrace žádostí o dotaci. Každoročně bude probíhat

---

<sup>57</sup> Metodika je k dispozici na <http://www.dolni-poolsavi.cz/doc/30/>

monitoring naplňování plánovaných hodnot indikátorů i rozdělené alokace finančních prostředků. Z hlediska odpovědnosti bude hlavní díl ležet na manažerech MAS, kteří jsou v oblasti kontroly naplňování Strategie odpovědni a podřízeni Kontrolní a revizní komisi. Splnění předepsaných i zvolených indikátorů bude vizitkou a měřítkem úspěšnosti MAS, zprávu o úspěšnosti a naplnění Strategie CLLD MAS Dolní Poolšaví podá finální hodnocení naplňování Strategie CLLD v roce 2022.

Na základě aktuálních dat k 31. 12. a 30. 6. kalendářního roku a zasílání každoročních monitorovacích zpráv od jednotlivých žadatelů<sup>58</sup> zpracuje manažer MAS 2x ročně zprávu o naplňování Strategie k datu 15. 1. a 15. 7. kalendářního roku). Důležitým prvkem monitoringu je pravidelné doplňování údajů o realizaci Strategie a naplňování hodnoty indikátorů do monitorovacího systému MS2014+. Na základě zasílaných monitorovacích zpráv zodpovídá manažer MAS za řádnou evaluaci podpořených projektů s výstupem v podobě souhrnné zprávy za období, jednotlivé vyhlášené výzvy a opatření Programových rámců. Klíčovými body bude Střednědobé hodnocení Strategie konané v roce 2018 (na základě hodnot platných k datu 31.12.2017) a Závěrečná zpráva o realizaci Strategie, za monitoring a hodnocení Strategie odpovídá Kontrolní výbor, za přípravu zpráv odpovídá manažer MAS. V případě, kdy by některé z hodnot monitorovacích indikátorů nedosahovaly předpokládané hodnoty, informuje manažer MAS Programový výbor o potřebě zintenzivnit dotčené opatření v rámci plánu výzev. Střednědobé hodnocení (mid-term evaluace) představuje jedinečnou šanci na zlepšení procesu poskytování podpory, aby došlo k co nejlepšímu naplnění cílů a celé Strategie. Pokud to umožní příslušné metodické pokyny a doporučení, je žádoucí navázat na příklad dobré praxe s realizací SPL a u opatření, kde se ukáže být finanční alokace nedostatečná, změnit původní nastavení a navýšit alokaci, aby mohlo být podpořeno co nejvíce kvalitních projektů na úkor opatření, kde se neprojeví očekávaný zájem žadatelů. Vše samozřejmě za předpokladu respektování limitů Programových rámců, všech povinných Pravidel a metodických pokynů, projednání a schválení řídicím orgánem.

K možnému střetu zájmů má MAS nastaveny kontrolní mechanismy v jednacích řádech jednotlivých orgánů, zejména Výběrové komise. V případě, kdy by člen výběrové komise byl podjatý ve vztahu k hodnocenému projektu, tento projekt nehodnotí. Člen orgánu MAS má povinnost upozornit na možný střet zájmů, odpovědná osoba (předseda výběrové komise, manažer MAS) má za úkol zajistit náhradníka, aby nebyl narušen průběh administrace. Před zahájením zasedání výběrové komise členové podpisem prohlášení potvrdí svoji nestrannost k hodnoceným projektům, případně upozorní na podjatost k určitému projektu. Obdobně jako u výběrové komise platí toto pravidlo pro jednání ostatních orgánů MAS, vždy s důrazem na transparentnost rozhodování a zásadu zákazu diskriminace žadatelů, příjemců i aktivních aktérů místního rozvoje. Důležitá je přesné vymezení kompetencí jednotlivých orgánů a pracovníků MAS a ukotvení těchto zásad v dokumentech MAS.

K důležitým fázím hodnocení realizace Strategie patří kontrola naplňování Strategie a využití finančních prostředků ve fázi udržitelnosti podpořených projektů. Pouze dlouhodobě udržitelný projekt stojí za to podporovat, bez dlouhodobého efektu nelze hovořit o přínosu pro území MAS. Příjemce dotace bude 1x ročně kanceláři MAS zasílat Monitorovací zprávu, v případě zjištěných nedostatků či v případě potřeby ověřit relevanci zaslaných údajů, manažer MAS zodpovídá za nápravu možných pochybení a nedostatků. V krajním případě, kdy by docházelo k porušení pravidel poskytnuté podpory, má MAS povinnost informovat platební agenturu o porušení podmínek udělené

---

<sup>58</sup> Je zvolen termín 31. 7., aby bylo u všech subjektů možné vycházet z údajů daňového přiznání a účetní závěrky za předchozí kalendářní rok – lhůta pro podání daňového přiznání končí 30. 6. kalendářního roku

dotace. K náplni kontroly udržitelnosti projektu bude patřit kontrola dodržování preferenčních kritérií (např. zachování podpořených pracovních míst, podpořené technologie), kontrola povinné publicity a kontrola řádné archivace dokumentů, vztahujících se k podpořenému projektu.